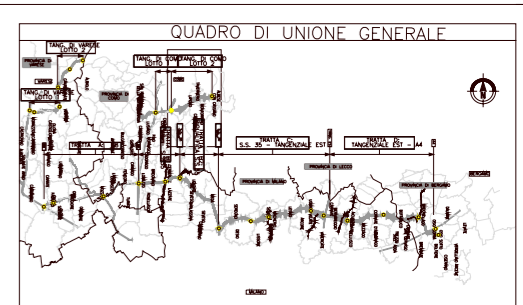
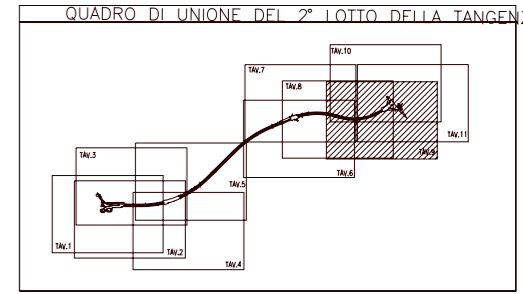
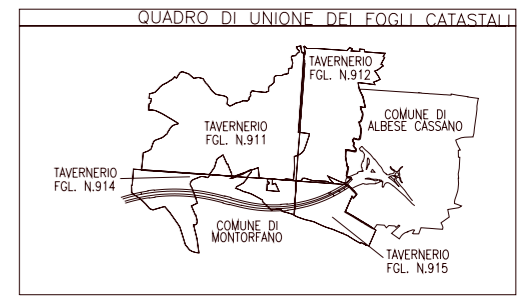


SIMBOLOGIA DI PIANO PARTICELLARE		
GRUPPO	COLORE	DESCRIZIONE
ESISTENTE	[Grey box]	STRADE PUBBLICHE
	[Light grey box]	FERROVIE
	[Blue box]	CORSI D'ACQUA
ESPROPRI	[Red box]	SEDE AUTOSTRADA PEDEMONTANA LOMBARDA
	[Pink box]	SUPERFICI DA ESPROPRIARE PER DEVIAZIONE DI CORSI D'ACQUA E PER RISOLUZIONE DI INTERFERENZE
	[Green box]	SUPERFICI DA ESPROPRIARE PER OPERE DI MITIGAZIONE E PER OPERE DI RIQUALIFICAZIONE
ALTRI TITOLI	[Hatched box]	FABBRICATI DA DEMOLIRE
	[Brown box]	SUPERFICI DA ASSERVIRE
	[Dark blue box]	SUPERFICI DA ASSERVIRE PER RISOLUZIONE INTERFERENZE
	[Yellow box]	SUPERFICI DA OCCUPARE TEMPORANEAMENTE (Art. 49 D.P.R. n° 327/2001)

SIMBOLOGIA CATASTALE					
[Icon]	Particelle censite	[Icon]	Stato di possesso	[Icon]	Stato di diritto
[Icon]	Stato di diritto	[Icon]	Stato di diritto	[Icon]	Stato di diritto
[Icon]	Stato di diritto	[Icon]	Stato di diritto	[Icon]	Stato di diritto
[Icon]	Stato di diritto	[Icon]	Stato di diritto	[Icon]	Stato di diritto



PROVINCIA DI COMO
COMUNE DI TAVERNERIO
 SCALA DI 1:2000

OPERE AD
ASSERVIRE
LOTTO 2° DELLA TANGENZIALE
COLLETTA MONTORFANO-TAVERNERIO
DALMINO-COMO

COMUNE DI TAVERNERIO
 COMUNE DI CASIMO ALBESE
 COMUNE DI MONTORFANO

COMUNE DI TAVERNERIO
 COMUNE DI CASIMO ALBESE
 COMUNE DI MONTORFANO



PROVINCIA DI COMO
 COMUNE DI TAVERNERIO
 SCALA DI 1:2000