
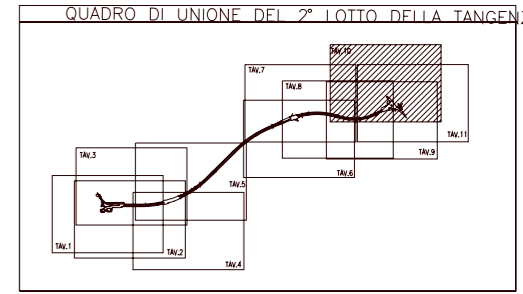
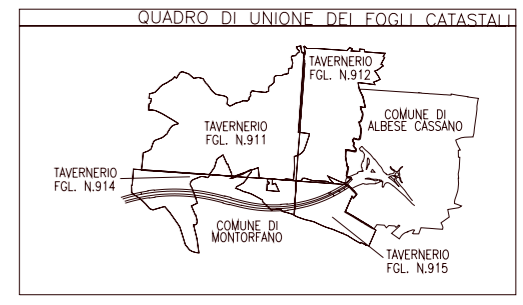


SIMBOLOGIA DI PIANO PARTICELLARE

GRUPPO	COLORE	DESCRIZIONE
ESISTENTE		STRADE PUBBLICHE
		FERROVIE
		CORSI D'ACQUA
ESPROPRI		SEDE AUTOSTRADA PEDEMONTANA LOMBARDA
		SUPERFICI DA ESPROPRIARE PER DEVIAZIONE DI CORSI D'ACQUA E PER RISOLUZIONE DI INTERFERENZE
		SUPERFICI DA ESPROPRIARE PER OPERE DI MITIGAZIONE E PER OPERE DI RIQUALIFICAZIONE
ALTRI TITOLI		FABBRICATI DA DEMOLIRE
		SUPERFICI DA ASSERVIRE
		SUPERFICI DA ASSERVIRE PER RISOLUZIONE INTERFERENZE
		SUPERFICI DA OCCUPARE TEMPORANEAMENTE (Art. 49 D.P.R. n° 327/2001)

SIMBOLOGIA CATASTALE

	Particella catastale		Acqua pubblica		Strada pubblica		Acqua pubblica		Foglio nr.
	Confine di Comune		Confine di Foglio catastale						



**COMUNE DI TAVERNERIO**  
**SEZIONE DI TAVERNERIO**  
**FOGLIO N. 912**

**OPERE AD ASSERVIMENTO**  
**COLLETTORI**  
**DALETTI**

**OPERE AD ASSERVIMENTO**  
**COLLETTORI**  
**DALETTI**

**OPERE AD ASSERVIMENTO**  
**COLLETTORI**  
**DALETTI**