

SIMBOLOGIA DI PIANO PARTICELLARE

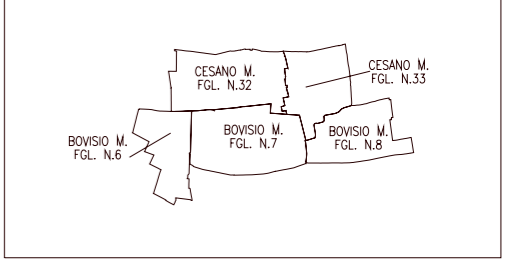
GRUPPO	COLORE	DESCRIZIONE
ESISTENTE	[Grigio scuro]	STRADE PUBBLICHE
	[Grigio chiaro]	FERROVIE
	[Cyan]	CORSI D'ACQUA
ESPRIORI	[Rosso]	SEDE AUTOSTRADA PEDEMONTANA LOMBARDA
	[Magenta]	SUPERFICI DA ESPROPRIARE PER DEVIATIONE DI CORSI D'ACQUA E PER RISOLUZIONE DI INTERFERENZE
	[Verde]	SUPERFICI DA ESPROPRIARE PER OPERE DI MITIGAZIONE E PER OPERE DI RIQUALIFICAZIONE
ALTRI TITOLI	[Linee tratteggiate]	FABBRICATI DA DEMOLIRE
	[Marrone]	SUPERFICI DA ASSERVIRE
	[Violetto]	SUPERFICI DA ASSERVIRE PER RISOLUZIONE INTERFERENZE
	[Giallo]	SUPERFICI DA OCCUPARE TEMPORANEAMENTE (Art. 49 D.P.R. n° 327/2001)

SIMBOLOGIA CATASTALE

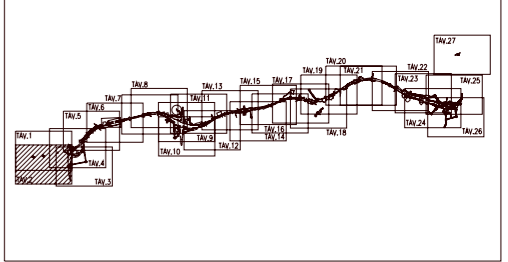
[Icona Particella catastale]	[Icona Voce catastale]	[Icona Strada pubblica]	[Icona Area pubblica]	[Icona Fogli n°]
------------------------------	------------------------	-------------------------	-----------------------	------------------

--- Confine di Comune     - - - - - Confine di Foglio catastale

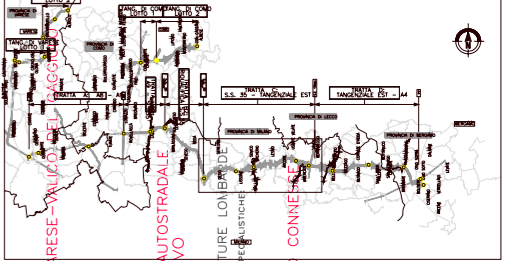
QUADRO DI UNIONE DEI FOGLI CATASTALI



QUADRO DI UNIONE DELLA TRATTA C



QUADRO DI UNIONE GENERALE



**IDENTIFICAZIONE ELABORATO**

**DALMINE - COMO - VARESE - VALICCI DEL PASCIER**

**CON LEGNAMENTO AUTOSTRADALE**

**COFORZIO ITALIANO PER LE INFRASTRUTTURE LON BAR ID**

**E OISE AD ESSO CONNELLE**

Dott. Massimo Rescoto  
RESPONSABILE DELL'INTEGRAZIONE SPA LE PRESTAZIONI SEGNALISTICHE PROGETTUALE

<b>PRODOTTORE</b>	<b>PROGETTISTA</b>
<b>REDAZIONE</b>	<b>EMISSIONE</b>
<b>VERIFICA</b>	<b>ESPOSIZIONE</b>

PRODOTTORE: [Nome e Cognome]  
PROGETTISTA: [Nome e Cognome]  
REDAZIONE: [Nome e Cognome]  
VERIFICA: [Nome e Cognome]

Provincia di Milano - Comune di Bovisio Masciago - Scala di 1:2000

