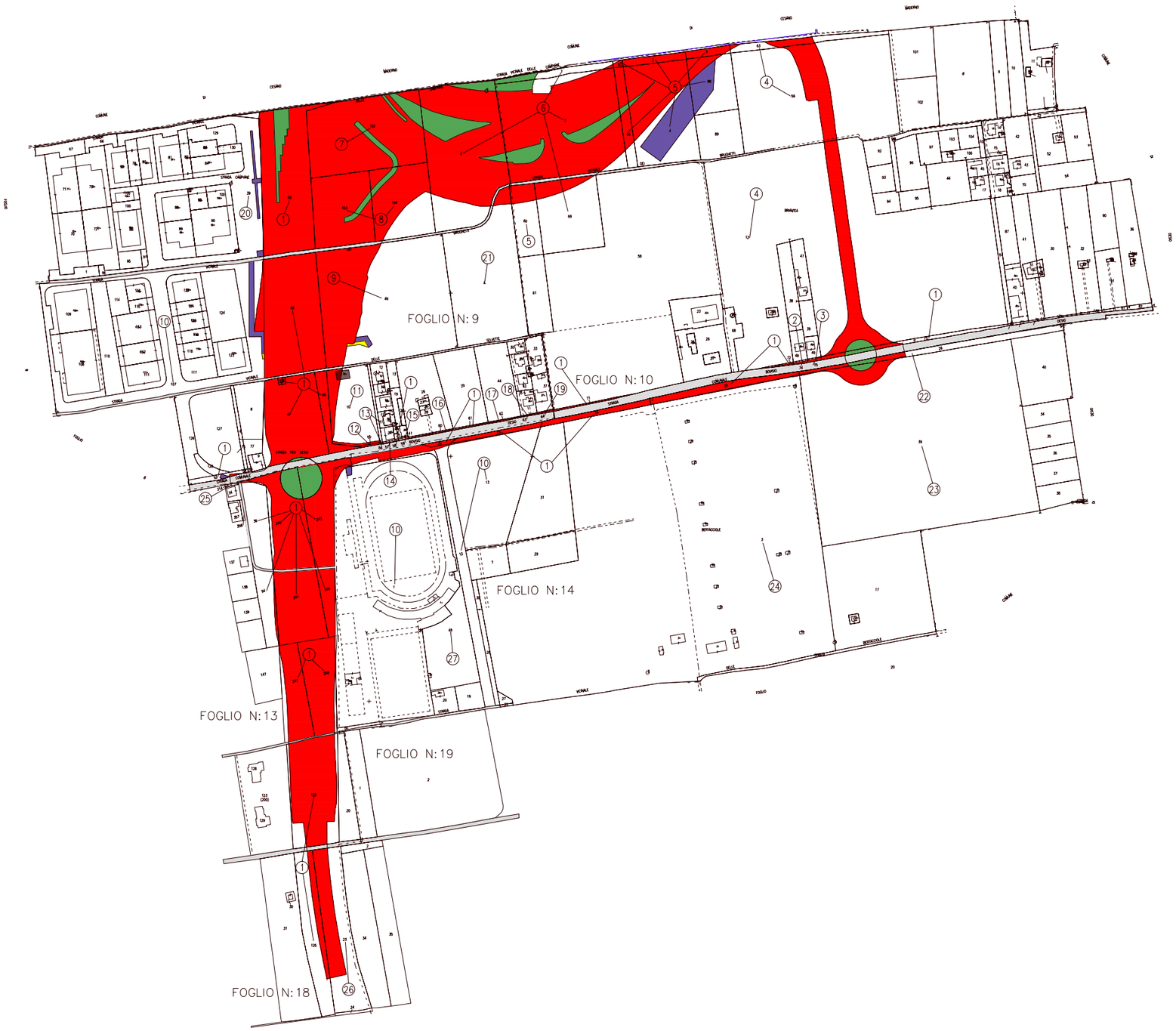

PROVINCIA DI MILANO
COMUNE DI BOVISIO MASCIAGO
SCALA DI 1:2000

SIMBOLOGIA DI PIANO PARTICELLARE

GRUPPO	COLORE	DESCRIZIONE
ESISTENTE		STRADE PUBBLICHE
		FERROVIE
		CORSI D'ACQUA
ESPROPRI		SEDE AUTOSTRADA PEDEMONTANA LOMBARDA
		SUPERFICI DA ESPROPRIARE PER DEVIAZIONE DI CORSI D'ACQUA E PER RISOLUZIONE DI INTERFERENZE
		SUPERFICI DA ESPROPRIARE PER OPERE DI MITIGAZIONE E PER OPERE DI RIQUALIFICAZIONE
ALTRI TITOLI		FABBRICATI DA DEMOLIRE
		SUPERFICI DA ASSERVIRE
		SUPERFICI DA ASSERVIRE PER RISOLUZIONE INTERFERENZE
		SUPERFICI DA OCCUPARE TEMPORANEAMENTE (Art. 49 D.P.R. n° 327/2001)

SIMBOLOGIA CATASTALE

Particella catastale	Viabilità interpoderale	Strada pubblica	Acqua pubblica	Fossi e/o ciglio
Confine di Comune		Confine di Foglio catastale		

QUADRO DI UNIONE DEI FOGLI CATASTALI

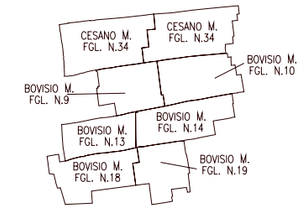

QUADRO DI UNIONE DELLA TRATTA C

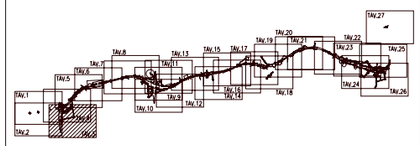

QUADRO DI UNIONE GENERALE

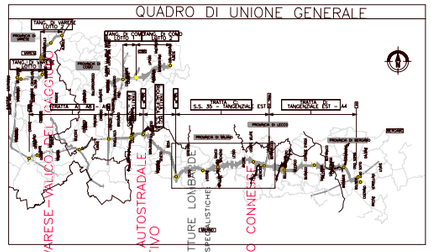

DALMINE – COMO – VARESE – VALICO DEL GAGGIOLO

PIANO PARTICELLARE DI COLLEGAMENTO AUTOSTRADALE
PROGETTO DEFINITIVO
ASSE PRINCIPALE

CONCESSIONARIA AUTOSTRADE PEDEMONTANE LOMBARDE
CONSORZIO ITALIANO PER LE INFRASTRUTTURE LOMBARDE
DIRETTORE DELLE PRESTAZIONI SPECIALISTICHE
RESPONSABILE DELL'INTEGRAZIONE TRA LE PRESTAZIONI SPECIALISTICHE
Dott. Ing. Massimo Rasicasta

E OPERE AD ESSO CONNESSE

IDENTIFICAZIONE ELABORATO

CODICE PROGETTO	DI ESC000	000PL 003A
SCALA	Feb. 2009	
	1:2000	

TIPO ELABORATO	PROGRESSIVA	REVISIONE ESECUTIVA
	Feb. 2009	EMISSIONE A

PROGETTISTA
ASSOCIAZIONE TEMPORANEA DI PROGETTISTI
Direttore Tecnico: Dott. Ing. Giuliano Leonardi
Responsabile Integrazione Prestazioni Specialistiche: Dott. Ing. Giovanni Bevilacqua
Direttore Tecnico: Dott. Ing. Elena Maria Magistrelli
Responsabile Integrazione Prestazioni Specialistiche: Dott. Ing. Elena Maria Reposto

Il presente documento non potrà essere copiato, riprodotto o altrimenti pubblicato in tutto o in parte senza il consenso scritto di Autostrade
This document may not be copied, reproduced or published either in part or entirely without the written permission of Autostrade Pedemontane