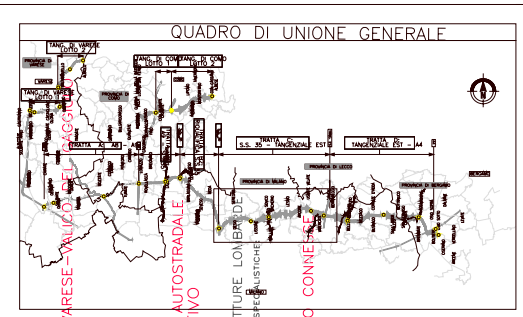

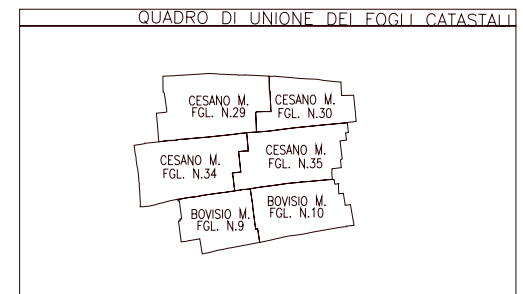




SIMBOLOGIA DI PIANO PARTICELLARE		
GRUPPO	COLORE	DESCRIZIONE
ESISTENZE		STRADE PUBBLICHE
		FERROVIE
		CORSI D'ACQUA
ESPROPRI		SEDE AUTOSTRADA PEDEMONTANA LOMBARDA
		SUPERFICI DA ESPROPRIARE PER DEVIAZIONE DI CORSI D'ACQUA E PER RISOLUZIONE DI INTERFERENZE
		SUPERFICI DA ESPROPRIARE PER OPERE DI MITIGAZIONE E PER OPERE DI RIQUALIFICAZIONE
ALTRI TITOLI		FABBRICATI DA DEMOLIRE
		SUPERFICI DA ASSERVIRE
		SUPERFICI DA ASSERVIRE PER RISOLUZIONE INTERFERENZE
		SUPERFICI DA OCCUPARE TEMPORANEAMENTE (Art. 49 D.P.R. n° 327/2001)

SIMBOLOGIA CATASTALE					
	Particella catastale		Acqua pubblica		Strada pubblica
	Via ferrata		Acqua pubblica		Foglia n°
	Confine di Comune		Confine di Foglio catastale		



DALMINE - COMO - VARESE - VALICCIOLI - LEGGIONE
 COLLEGAMENTO AUTOSTRADALE
 PIANO PARTICELLARE
 PROGETTO CATASTALE
 ASSETTO PARTICELLARE
 COORDINAMENTO E RESPONSABILE DELL'INTEGRAZIONE TRA LE PRESTAZIONI SEGNALISTICHE E QUELLE AD ESSO CONNESSE
 Dott. Massimo Rossetto
 INGENGERIA PROGETTUALE

IDENTIFICAZIONE ELABORATO
 PROGETTO CATASTALE
 PROGETTO PARTICELLARE
 EMESSE
 FEB. 2008

PROVINCIA DI MILANO
 COMUNE DI CESANO MADERNO
 SCALA DI 1:2000

In questo documento non può essere copiato, riprodotto o altrimenti pubblicato in tutto o in parte senza il consenso scritto di Autostade Pedemontana
 This document may not be copied, reproduced or published either in part or entirely without the written permission of Autostade Pedemontana