PROVINCIA DI MILANO

COMUNE DI DESIO

SCALA DI 1:2000

SIMBOLOGIA DI PIANO PARTICELLARE

GRUPPO	COLORE	DESCRIZIONE
ESISTENTE		STRADE PUBBLICHE
		FERROVIE
		CORSI D'ACQUA
ESPROPRI		SEDE AUTOSTRADA PEDEMONTANA LOMBARDA
		SUPERFICI DA ESPROPRIARE PER DEVIAZIONE DI CORSI D'ACQUA E PER RISOLUZIONE DI INTERFERENZE
		SUPERFICI DA ESPROPRIARE PER OPERE DI MITIGAZIONE E PER OPERE DI RIQUALIFICAZIONE
ALTRI TITOLI		FABBRICATI DA DEMOLIRE
		SUPERFICI DA ASSERVIRE
		SUPERFICI DA ASSERVIRE PER RISOLUZIONE INTERFERENZE
		SUPERFICI DA OCCUPARE TEMPORANEAMENTE (Art. 49 D.P.R. n° 327/2001)

SIMBOLOGIA CATASTALE

Particella catastale	Viabilità interpoderale	Strada pubblica	Acqua pubblica	Fossi e/o ciglio
Confine di Comune		Confine di Foglio catastale		

QUADRO DI UNIONE DEI FOGLI CATASTALI

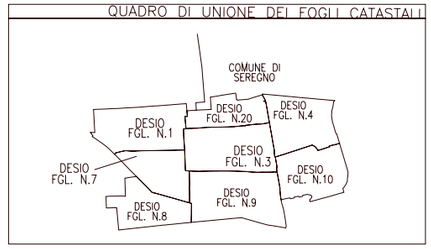

QUADRO DI UNIONE DELLA TRATTA C

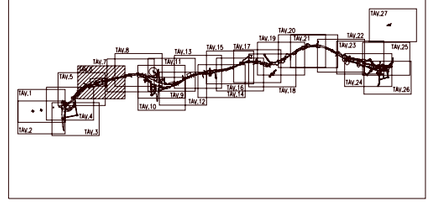

QUADRO DI UNIONE GENERALE

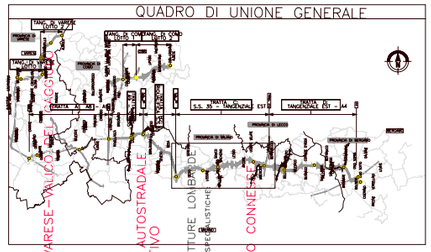

DALMINE–COMO–VARESE – COLLEGAMENTI AUTOSTRADALI

PIANO PARTICOLAREGGIATO DEFINITIVO

ASSE PRINCIPALE

E OPERE AD ESSO CONNESSE

CONSORZIO ITALIANO PER LE INFRASTRUTTURE LOMBARDE

RESPONSABILE DELL'INTEGRAZIONE TRA LE PRESTAZIONI SPECIALISTICHE

Dott. Ing. Massimo Racosta

IDENTIFICAZIONE ELABORATO

D ESC0000 000PL 006A

TAV. ELABORATO	PROGRESSIVO	REVISIONE ESECUTIVA

DATA	SCALA
Feb. 2009	1:2000

DATA	EMISSIONE
Feb. 2009	A

Dott. Ing. Elena Maria Repetto

Dott. Ing. Stefano Lanzi

Dott. Ing. Giuseppe Pierucci

Dott. Ing. Elena Maria Repetto

Dott. Ing. Stefano Lanzi

Dott. Ing. Giuseppe Pierucci

Il presente documento non potrà essere copiato, riprodotto o altrimenti pubblicato in tutto o in parte senza il consenso scritto di Autostrade
This document may not be copied, reproduced or published either in part or entirely without the written permission of Autostrada Pedemontana