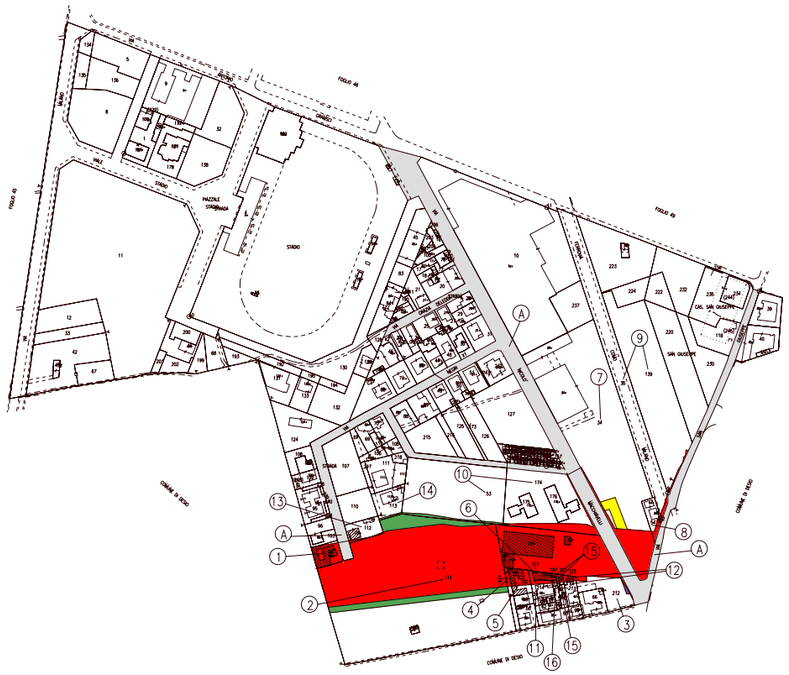

PROVINCIA DI MILANO

COMUNE DI SEREGNO

SCALA DI 1:2000

SIMBOLOGIA DI PIANO PARTICELLARE

GRUPPO	COLORE	DESCRIZIONE
ESISTENTE		STRADE PUBBLICHE
		FERROVIE
		CORSI D'ACQUA
ESPROPRI		SEDE AUTOSTRADA PEDEMONTANA LOMBARDA
		SUPERFICI DA ESPROPRIARE PER DEVIAZIONE DI CORSI D'ACQUA E PER RISOLUZIONE DI INTERFERENZE
		SUPERFICI DA ESPROPRIARE PER OPERE DI MITIGAZIONE E PER OPERE DI RIQUALIFICAZIONE
ALTRI TITOLI		FABBRICATI DA DEMOLIRE
		SUPERFICI DA ASSERVIRE
		SUPERFICI DA ASSERVIRE PER RISOLUZIONE INTERFERENZE
		SUPERFICI DA OCCUPARE TEMPORANEAMENTE (Art. 49 D.P.R. n° 327/2001)

SIMBOLOGIA CATASTALE

Particella catastale	Viabilità interpoderale	Strada pubblica	Acqua pubblica	Fossi e/o ríe

Confine di Comune — Confine di Foglio catastale

QUADRO DI UNIONE DEI FOGLI CATASTALI

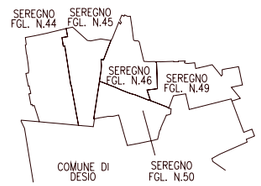

QUADRO DI UNIONE DELLA TRATTA C

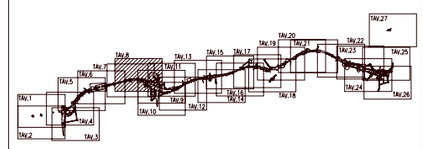

QUADRO DI UNIONE GENERALE

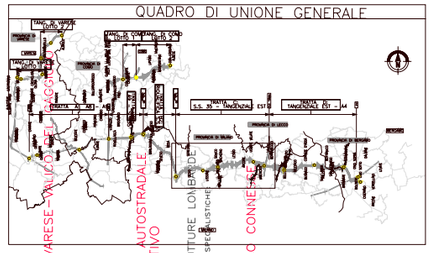
DALMINE – COMO – VARESE – VALICO DEL GAGGIO
COMPLETAMENTO AUTOSTRADALE
PIANO PARTICELLARE DI ESPROPRIO
PROGETTO DEFINITIVO
ASSE PRINCIPALE
CONSORZIO ITALIANO PER LE INFRASTRUTTURE LOMBARDE
RESPONSABILE DELL'INTEGRAZIONE TRA LE PRESTAZIONI SPECIALISTICHE
E OPERE AD ESSO CONNESSE
Dott. Ing. Massimo Racosta
VERIFICAZIONE ELABORATO
ELABORAZIONE PROGETTUALE
DESCRIZIONE
PROGRESSIVA
REVISIONE ESECUTIVA
TIPO ELABORATO
PARTE DI OPERA
OPERA
PARTE
TAVOLA
Feb. 2009
1:2000
EMISSIONE
A
Dott. Ing. Elena Maria Alessandra Elena Maria Repetto
Dott. Ing. Stefano Lanza
Dott. Ing. Giuseppe Pastore
Dott. Ing. Giuseppe Pastore
Dott. Ing. Elena Maria Alessandra Elena Maria Repetto
Dott. Ing. Giuseppe Pastore
Dott. Ing. Giuseppe Pastore
Dott. Ing. Giuseppe Pastore