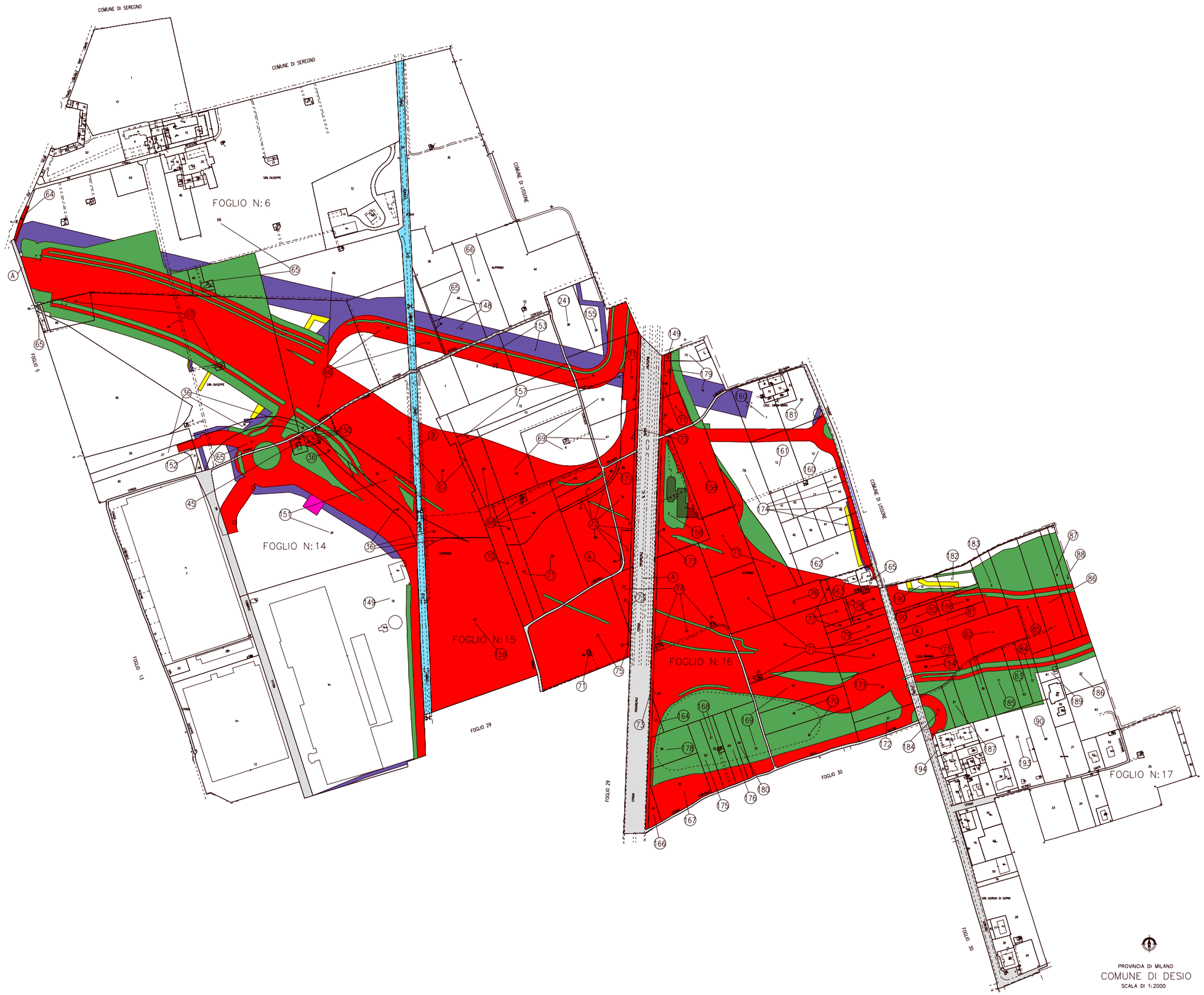

SIMBOLOGIA DI PIANO PARTICELLARE

GRUPPO	COLORE	DESCRIZIONE
ESISTENTE		STRADE PUBBLICHE
		FERROVIE
		CORSI D'ACQUA
ESPROPRI		SEDE AUTOSTRADA PEDEMONTANA LOMBARDA
		SUPERFICI DA ESPROPRIARE PER DEVIAZIONE DI CORSI D'ACQUA E PER RISOLUZIONE DI INTERFERENZE
		SUPERFICI DA ESPROPRIARE PER OPERE DI MITIGAZIONE E PER OPERE DI RIQUALIFICAZIONE
ALTRI TITOLI		FABBRICATI DA DEMOLIRE
		SUPERFICI DA ASSERVIRE
		SUPERFICI DA ASSERVIRE PER RISOLUZIONE INTERFERENZE
		SUPERFICI DA OCCUPARE TEMPORANEAMENTE (Art. 49 D.P.R. n° 327/2001)

SIMBOLOGIA CATASTALE

Particella catastale	Viabilità interpoderale	Strada pubblica	Acqua pubblica	Fossi e/o ciglio
Confine di Comune		Confine di Foglio catastale		

QUADRO DI UNIONE DEI FOGLI CATASTALI

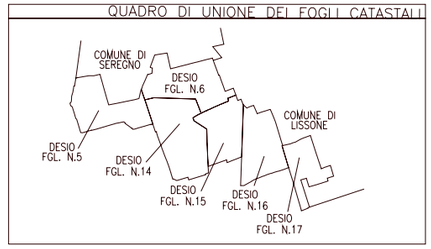

QUADRO DI UNIONE DELLA TRATTA C

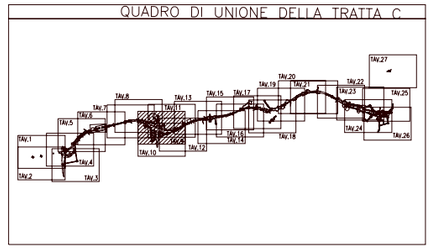

QUADRO DI UNIONE GENERALE

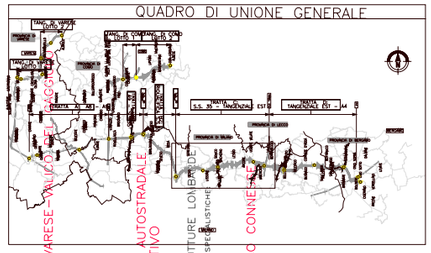

DALMINE – COMO – VARESE – VALICO DEL GAGGIOLO

COMPLETAMENTO AUTOSTRADALE
PIANO PARTICOLAREGGIATO DEFINITIVO
ASSE PRINCIPALE

CONSORZIO ITALIANO PER LE INFRASTRUTTURE LOMBARDE
RESPONSABILE DELL'INTEGRAZIONE TRA LE PRESTAZIONI SPECIALISTICHE

C

E OPERE AD ESSO CONNESSE

ELABORATO IDENTIFICAZIONE ELABORATO

CODICE ELABORATO	DESCODIO 00DPL 009A
TITOLO ELABORATO	PROGRESSIVA
REVISIONE ESTERNA	
Feb. 2009	EMISSIONE A
Feb. 2009	
1:2000	

Dott. Ing. Massimo Roccato

Dott. Ing. Elena Maria Alessandra Elena Maria Repetto

Il presente documento non potrà essere copiato, riprodotto o divulgato, pubblicato in tutto o in parte senza il consenso scritto di Autostrade.
This document may not be copied, reproduced or published either in part or entirely without the written permission of Autostrade Pedemontane