PROVINCIA DI MILANO

COMUNE DI LISSONE

SCALA DI 1:2000

SIMBOLOGIA DI PIANO PARTICELLARE

GRUPPO	COLORE	DESCRIZIONE
ESISTENTE		STRADE PUBBLICHE
		FERROVIE
		CORSI D'ACQUA
ESPROPRI		SEDE AUTOSTRADA PEDEMONTANA LOMBARDA
		SUPERFICI DA ESPROPRIARE PER DEVIAZIONE DI CORSI D'ACQUA E PER RISOLUZIONE DI INTERFERENZE
		SUPERFICI DA ESPROPRIARE PER OPERE DI MITIGAZIONE E PER OPERE DI RIQUALIFICAZIONE
ALTRI TITOLI		FABBRICATI DA DEMOLIRE
		SUPERFICI DA ASSERVIRE
		SUPERFICI DA ASSERVIRE PER RISOLUZIONE INTERFERENZE
		SUPERFICI DA OCCUPARE TEMPORANEAMENTE (Art. 49 D.P.R. n° 327/2001)

SIMBOLOGIA CATASTALE

Particella catastale	Viabilità interpoderale	Strada pubblica	Acqua pubblica	Fossi e/o ciglio
Confine di Comune		Confine di Foglio catastale		

QUADRO DI UNIONE DEI FOGLI CATASTALI

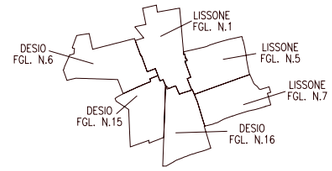

QUADRO DI UNIONE DELLA TRATTA C

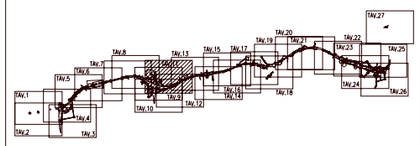

QUADRO DI UNIONE GENERALE

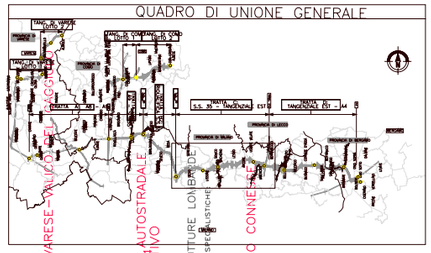

DALMINE – COMO – VARESE – VALICO DEL GAGGIOLO

PIANO PARTICOLAREGGIATO DEFINITIVO
PROGETTAZIONE ESECUTIVA
ASSE PRINCIPALE

CONSORZIO ITALIANO PER LE INFRASTRUTTURE LOMBARDE
CIL
MEMBRO RESPONSABILE DELL'INTEGRAZIONE TRA LE PRESTAZIONI SPECIALISTICHE

E OPERE AD ESSO CONNESSE

C

Dott. Ing. Massimo Racosta

ORDINE DEGLI INGEGNERI DELLA PROVINCIA DI MILANO
N° 19970

ELABORATO DI PROGETTO
ESCCAD 00PL 011A

Feb. 2009
1:2000

PROGETTISTA
ing. Elena Maria Magistrini
ing. Elena Maria Magistrini

DIRETTORE TECNICO
Dott. Ing. Elena Maria Magistrini

Dott. Ing. Elena Maria Magistrini

Dott. Ing. Stefano Lanza
Dott. Ing. Stefano Lanza
Dott. Ing. Alessandro Bonetti
Dott. Ing. Alessandro Bonetti

Dott. Ing. Elena Maria Magistrini

Dott. Ing. Elena Maria Magistrini

Dott. Ing. Elena Maria Magistrini