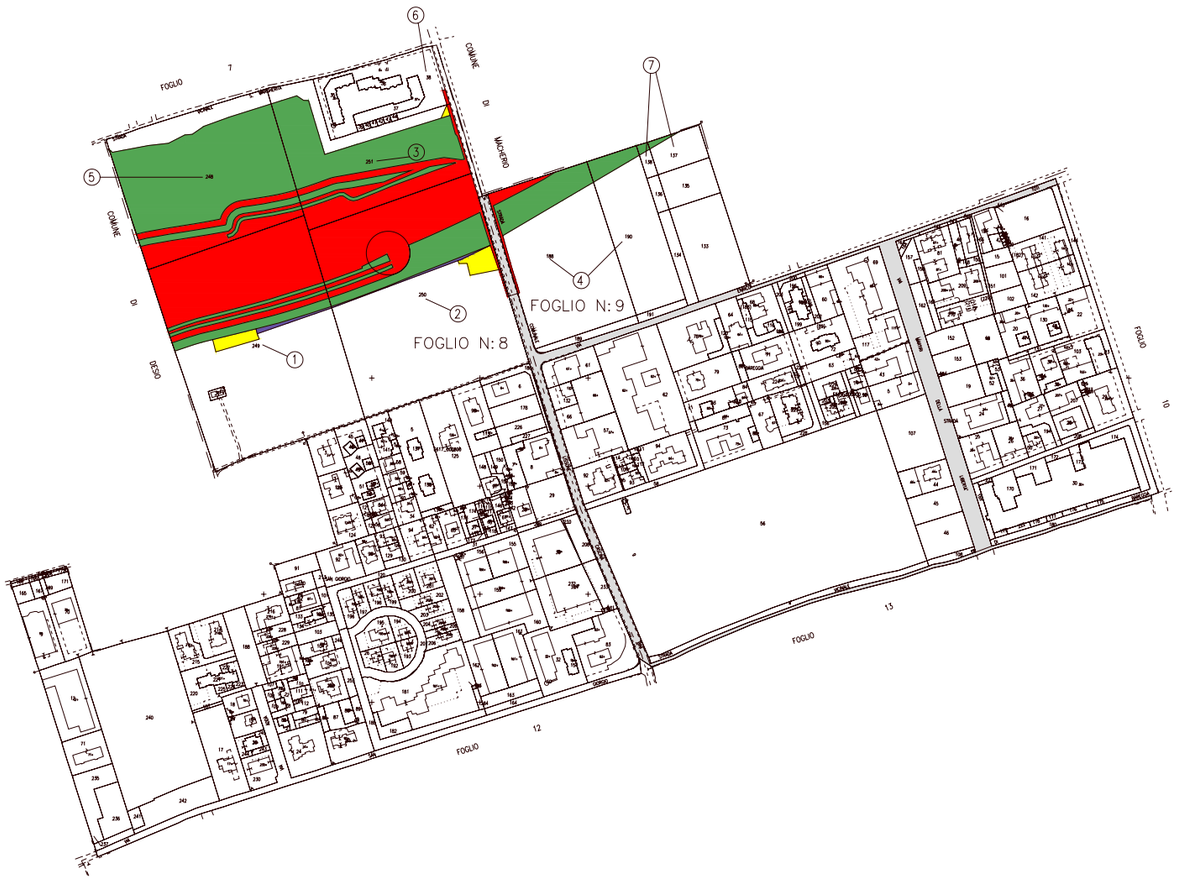

PROVINCIA DI MILANO

COMUNE DI LISSONE

SCALA DI 1:2000

SIMBOLOGIA DI PIANO PARTICELLARE

GRUPPO	COLORE	DESCRIZIONE
ESISTENTE		STRADE PUBBLICHE
		FERROVIE
		CORSI D'ACQUA
ESPROPRI		SEDE AUTOSTRADA PEDEMONTANA LOMBARDA
		SUPERFICI DA ESPROPRIARE PER DEVIAZIONE DI CORSI D'ACQUA E PER RISOLUZIONE DI INTERFERENZE
		SUPERFICI DA ESPROPRIARE PER OPERE DI MITIGAZIONE E PER OPERE DI RIQUALIFICAZIONE
ALTRI TITOLI		FABBRICATI DA DEMOLIRE
		SUPERFICI DA ASSERVIRE
		SUPERFICI DA ASSERVIRE PER RISOLUZIONE INTERFERENZE
		SUPERFICI DA OCCUPARE TEMPORANEAMENTE (Art. 49 D.P.R. n° 327/2001)

SIMBOLOGIA CATASTALE

Particella catastale	Viabilità interpoderale	Strada pubblica	Acqua pubblica	Fossi e/o ciglio

Confine di Comune — Confine di Foglio catastale

QUADRO DI UNIONE DEI FOGLI CATASTALI

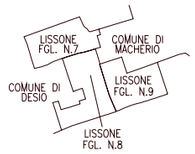

QUADRO DI UNIONE DELLA TRATTA C

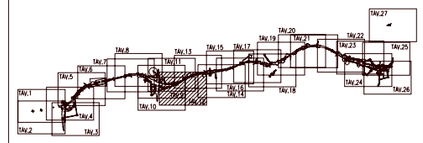

QUADRO DI UNIONE GENERALE

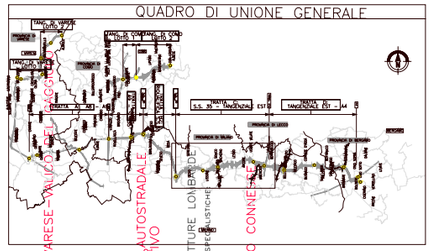

DALMINE – COMO – VARESE – VALICO DI GAGGIO

PIANO PARTICELLARE DI ESPROPRIO AUTOSTRADALE
PROGETTO DEFINITIVO
ASSE PRINCIPALE

CONSORZIO ITALIANO PER LE INFRASTRUTTURE LOMBARDE
MILANO
INGEGNERIA SOCIETÀ DI INGEGNERIA
PROGETTAZIONE INTEGRATA E SERVIZI PER LE INFRASTRUTTURE STRADALI E AUTOSTRADALI
RESPONSABILE DELL'INTEGRAZIONE TRA LE PRESTAZIONI SPECIALISTICHE

E OPERE AD ESSO CONNESSE

C

IDENTIFICAZIONE ELABORATO

Dott. Ing. Massimo Raccosto

RESPONSABILE DELLA PROGETTAZIONE

ES CC00 00 00PL 012A

Feb. 2009

1:2000

PROGETTISTA

Feb. 2009 — EMISSIONE — A

REVISIONE ESECUTIVA

Dott. Ing. Elena Maria Alessandra Elena Maria Repetto

Dott. Ing. Giulio Leoni

Dott. Ing. Giuseppe Bevilacqua

Il presente documento non potrà essere copiato, riprodotto o altrimenti pubblicato in tutto o in parte senza il consenso scritto di Autostrada Pedemontana Lombarda.
This document may not be copied, reproduced or published either in part or entirely without the written permission of Autostrada Pedemontana Lombarda.