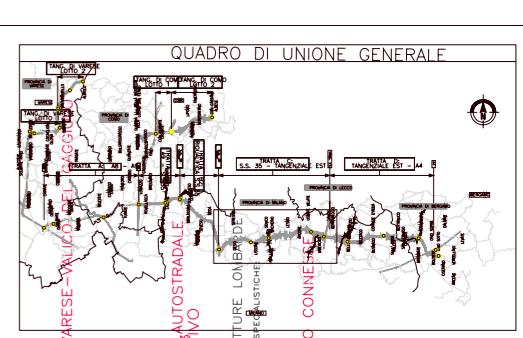
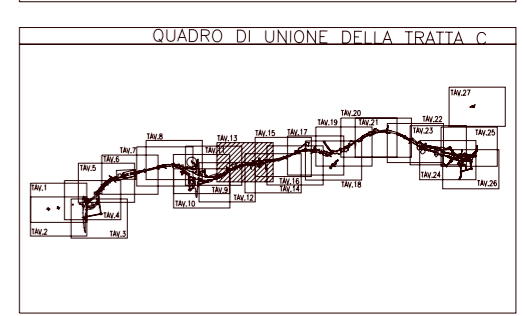
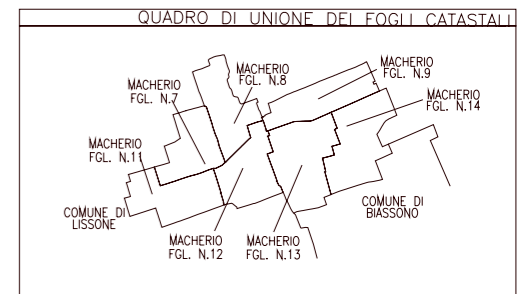




SIMBOLOGIA DI PIANO PARTICELLARE		
GRUPPO	COLORE	DESCRIZIONE
ESISTENTE	(Grey)	STRADE PUBBLICHE
	(Light Grey)	FERROVIE
	(Light Blue)	CORSI D'ACQUA
ESPROPRI	(Red)	SEDE AUTOSTRADA PEDEMONTANA LOMBARDA
	(Magenta)	SUPERFICI DA ESPROPRIARE PER DEVIATIONE DI CORSI D'ACQUA E PER RISOLUZIONE DI INTERFERENZE
	(Green)	SUPERFICI DA ESPROPRIARE PER OPERE DI MITIGAZIONE E PER OPERE DI RIQUALIFICAZIONE
ALTRI TITOLI	(Hatched)	FABBRICATI DA DEMOLIRE
	(Brown)	SUPERFICI DA ASSERVIRE
	(Purple)	SUPERFICI DA ASSERVIRE PER RISOLUZIONE INTERFERENZE
(Yellow)	SUPERFICI DA OCCUPARE TEMPORANEAMENTE (Art. 49 D.P.R. n° 327/2001)	

SIMBOLOGIA CATASTALE					
(Icon)	Particella catastale	(Icon)	Via pubblica	(Icon)	Strada pubblica
(Icon)	Acqua pubblica	(Icon)	Acqua pubblica	(Icon)	Fogli n°
(Icon)	Confine di Comune	(Icon)	Confine di foglio catastale		



INFORMATICA ELABORATO

DALMINE - COMO - VARESE - VALIGGIO DEL RASGO

PIANO PARTICELLARE PER L'ESPROPRIAZIONE E L'ASSESSO PER LA REALIZZAZIONE DEL PROGETTO STRADALE DEFINITIVO

CO.RISORZIO ITALIANO PER LE INFRASTRUTTURE LONGBRANCHE

E ORE AD ESSO CONNELLO

Massimo Recetto

RE TECNIC

PRODOTTORE

1001 01 03

Feb. 2008

EMISSIONE A

PRODOTTORE

RE TECNIC

PROVINCIA DI MILANO
COMUNE DI MACHERIO
SCALA DI 1:2000

Il presente documento non può essere copiato, ristampato o altrimenti pubblicato in tutto o in parte senza il consenso scritto di Autostrade Pedemontane. This document may not be copied, reproduced or published either in part or in full without the written permission of Autostrade Pedemontane.