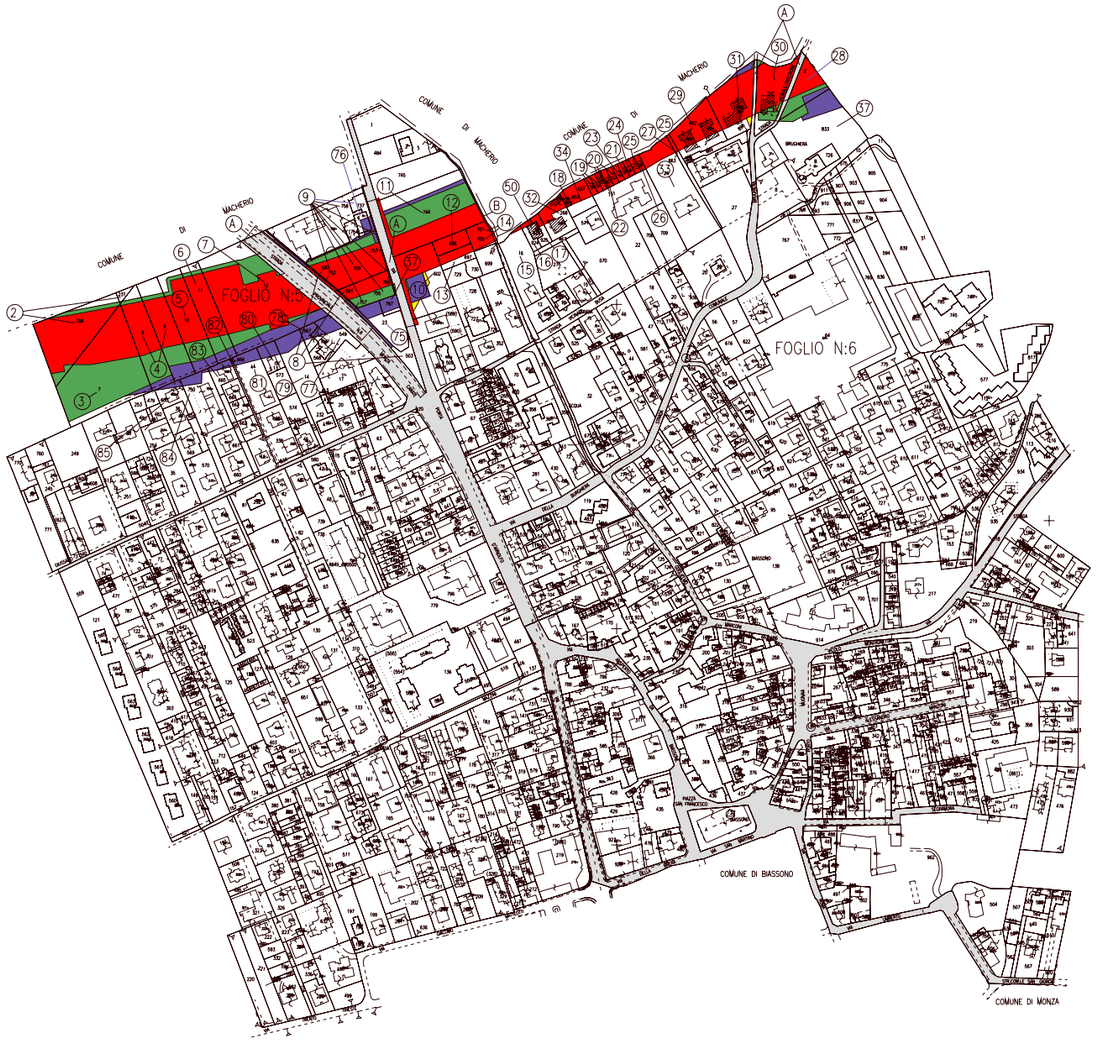

PROVINCIA DI MILANO
COMUNE DI BIASSONO
SCALA DI 1:2000

SIMBOLOGIA DI PIANO PARTICELLARE

GRUPPO	COLORE	DESCRIZIONE
ESISTENTE		STRADE PUBBLICHE
		FERROVIE
		CORSI D'ACQUA
ESPROPRI		SEDE AUTOSTRADA PEDEMONTANA LOMBARDA
		SUPERFICI DA ESPROPRIARE PER DEVIAZIONE DI CORSI D'ACQUA E PER RISOLUZIONE DI INTERFERENZE
		SUPERFICI DA ESPROPRIARE PER OPERE DI MITIGAZIONE E PER OPERE DI RIQUALIFICAZIONE
ALTRI TITOLI		FABBRICATI DA DEMOLIRE
		SUPERFICI DA ASSERVIRE
		SUPERFICI DA ASSERVIRE PER RISOLUZIONE INTERFERENZE
		SUPERFICI DA OCCUPARE TEMPORANEAMENTE (Art. 49 D.P.R. n° 327/2001)

SIMBOLOGIA CATASTALE

Particella catastale	Viabilità interpoderale	Strada pubblica	Acqua pubblica	Fossi e/o ciglio
Confine di Comune		Confine di Foglio catastale		

QUADRO DI UNIONE DEI FOGLI CATASTALI

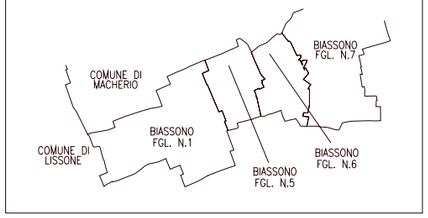

QUADRO DI UNIONE DELLA TRATTA C PROVVIS



QUADRO DI UNIONE GENERALE

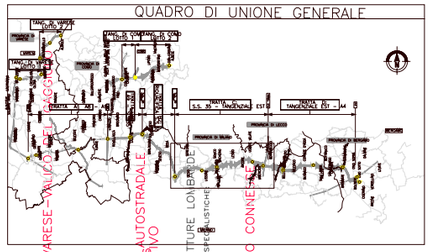

DALMINE – COMO – VARESE – VALICO DI GAGGIOLO
PIANO PARTICELLARE DI ESPROPRIO
SEGMENTO AUTOSTRADALE
PROGETTO DEFINITIVO
ASSE PRINCIPALE
CONSORZIO ITALIANO PER LE INFRASTRUTTURE LOMBARDE
REVISIONE ESECUTIVA A SEGUITO DELL'INTEGRAZIONE TRA LE PRESTAZIONI SPECIALISTICHE
E OPERE AD ESSO CONNESSE
C
Dott. Ing. Massimo Raccosta
IDENTIFICAZIONE ELABORATO
C.ESC.C000 000PL 016A
TIPO ELABORATO
PROGETTUALE
REVISIONE ESECUTIVA
Feb. 2009
1:2000
EMISSIONE
A
Dott. Ing. Elena Maria Alessandra Raccosta
Dott. Ing. Elena Maria Alessandra Raccosta
Il presente documento non potrà essere copiato, riprodotto o altrimenti pubblicato in tutto o in parte senza il consenso scritto di Autostrade
This document may not be copied, reproduced or published either in part or entirely without the written permission of Autostrade Pedemontane

Il presente documento non potrà essere copiato, riprodotto o altrimenti pubblicato in tutto o in parte senza il consenso scritto di Autostrade
This document may not be copied, reproduced or published either in part or entirely without the written permission of Autostrade Pedemontane