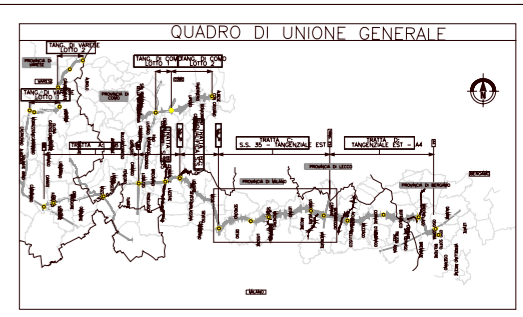
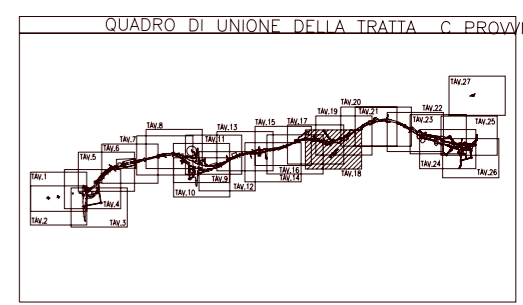
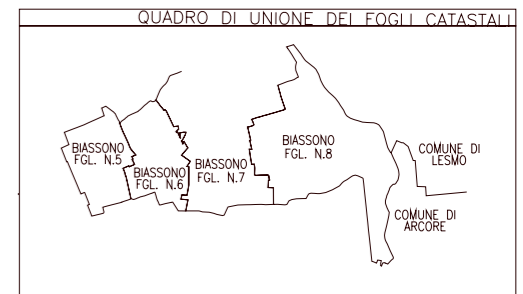


**SIMBOLOGIA DI PIANO PARTICELLARE**

GRUPPO	COLORE	DESCRIZIONE
ESISTENTE	[Grey box]	STRADE PUBBLICHE
	[Light grey box]	FERROVIE
	[Light blue box]	CORSI D'ACQUA
ESPROPRI	[Red box]	SEDE AUTOSTRADA PEDEMONTANA LOMBARDA
	[Magenta box]	SUPERFICI DA ESPROPRIARE PER DEVIAZIONE DI CORSI D'ACQUA E PER RISOLUZIONE DI INTERFERENZE
	[Green box]	SUPERFICI DA ESPROPRIARE PER OPERE DI MITIGAZIONE E PER OPERE DI RIQUALIFICAZIONE
ALTRI TITOLI	[Hatched box]	FABBRICATI DA DEMOLIRE
	[Brown box]	SUPERFICI DA ASSERVIRE
	[Purple box]	SUPERFICI DA ASSERVIRE PER RISOLUZIONE INTERFERENZE
	[Yellow box]	SUPERFICI DA OCCUPARE TEMPORANEAMENTE (Art. 49 D.P.R. n° 327/2001)

**SIMBOLOGIA CATASTALE**

[Icon]	Particelle censite	[Icon]	Stato pubblico	[Icon]	Stato pubblico	[Icon]	Stato pubblico	[Icon]	Stato pubblico	[Icon]	Stato pubblico
[Icon]	Confine di Comune	[Icon]	Confine di Comune	[Icon]	Confine di Comune	[Icon]	Confine di Comune	[Icon]	Confine di Comune	[Icon]	Confine di Comune
[Icon]	Confine di Foglio catastale	[Icon]	Confine di Foglio catastale	[Icon]	Confine di Foglio catastale	[Icon]	Confine di Foglio catastale	[Icon]	Confine di Foglio catastale	[Icon]	Confine di Foglio catastale



**OPERE AD BISSO**

**TRATTA C PROVVIS**

**PROGETTO DI INTERFERENZE**

**COLLEGAMENTO**

**DALMINE-COM**

**COMUNE DI BISSO**

**COMUNE DI ARCORE**

**PROVINCIA DI MILANO**

**COMUNE DI BIASSONO**

**SCALA DI 1:2000**

**PROVINCIA DI MILANO**

**COMUNE DI BIASSONO**

**SCALA DI 1:2000**

PROVINCIA DI MILANO  
COMUNE DI BIASSONO  
SCALA DI 1:2000