

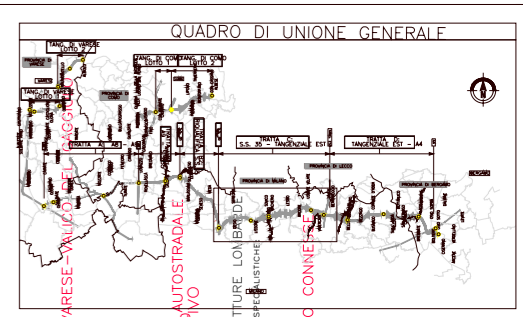
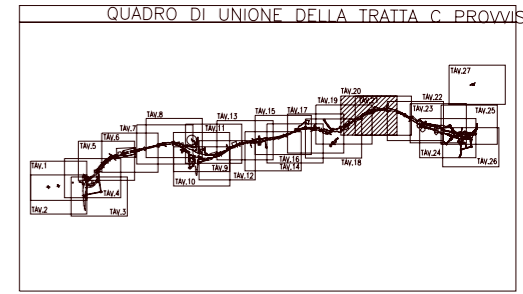
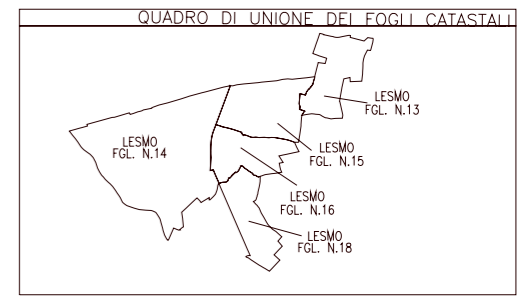


SIMBOLOGIA DI PIANO PARTICELLARE

GRUPPO	COLORE	DESCRIZIONE
ESISTENTE		STRADE PUBBLICHE
		FERROVIE
		CORSI D'ACQUA
ESPROPRI		SEDE AUTOSTRADA PEDEMONTANA LOMBARDA
		SUPERFICI DA ESPROPRIARE PER DEVIATIONE DI CORSI D'ACQUA E PER RISOLUZIONE DI INTERFERENZE
		SUPERFICI DA ESPROPRIARE PER OPERE DI MITIGAZIONE E PER OPERE DI RIQUALIFICAZIONE
ALTRI TITOLI		FABBRICATI DA DEMOLIRE
		SUPERFICI DA ASSERVIRE
		SUPERFICI DA ASSERVIRE PER RISOLUZIONE INTERFERENZE
		SUPERFICI DA OCCUPARE TEMPORANEAMENTE (Art. 49 D.P.R. n° 327/2001)

SIMBOLOGIA CATASTALE

	Particella catastale		Confine di Comune		Confine di Foglio catastale
--	----------------------	--	-------------------	--	-----------------------------



PIANO PARTICELLARE PER L'ESPROPRIAZIONE PER OPERE DI INFRASTRUTTURE LONGBARDE

PROGETTO CATASTALE DEFINITIVO

ASSETTO PARTICELLARE DEFINITIVO

CONSORZIO ITALIANO PER LE INFRASTRUTTURE LONGBARDE

REVISIBILE DELL'INTEGRAZIONE TRA LE PRESTAZIONI SEGNALISTICHE E OISE AD ESSO CONNESO

Dott. Massimo Recceco
REVISORE PROGETTUALE

DIRETTORE TECNICO

REDAZIONE

OFFICINA

PROVINCIA DI MILANO
COMUNE DI LESMO
SCALA DI 1:2000

PROVINCIA DI MILANO
COMUNE DI LESMO
SCALA DI 1:2000