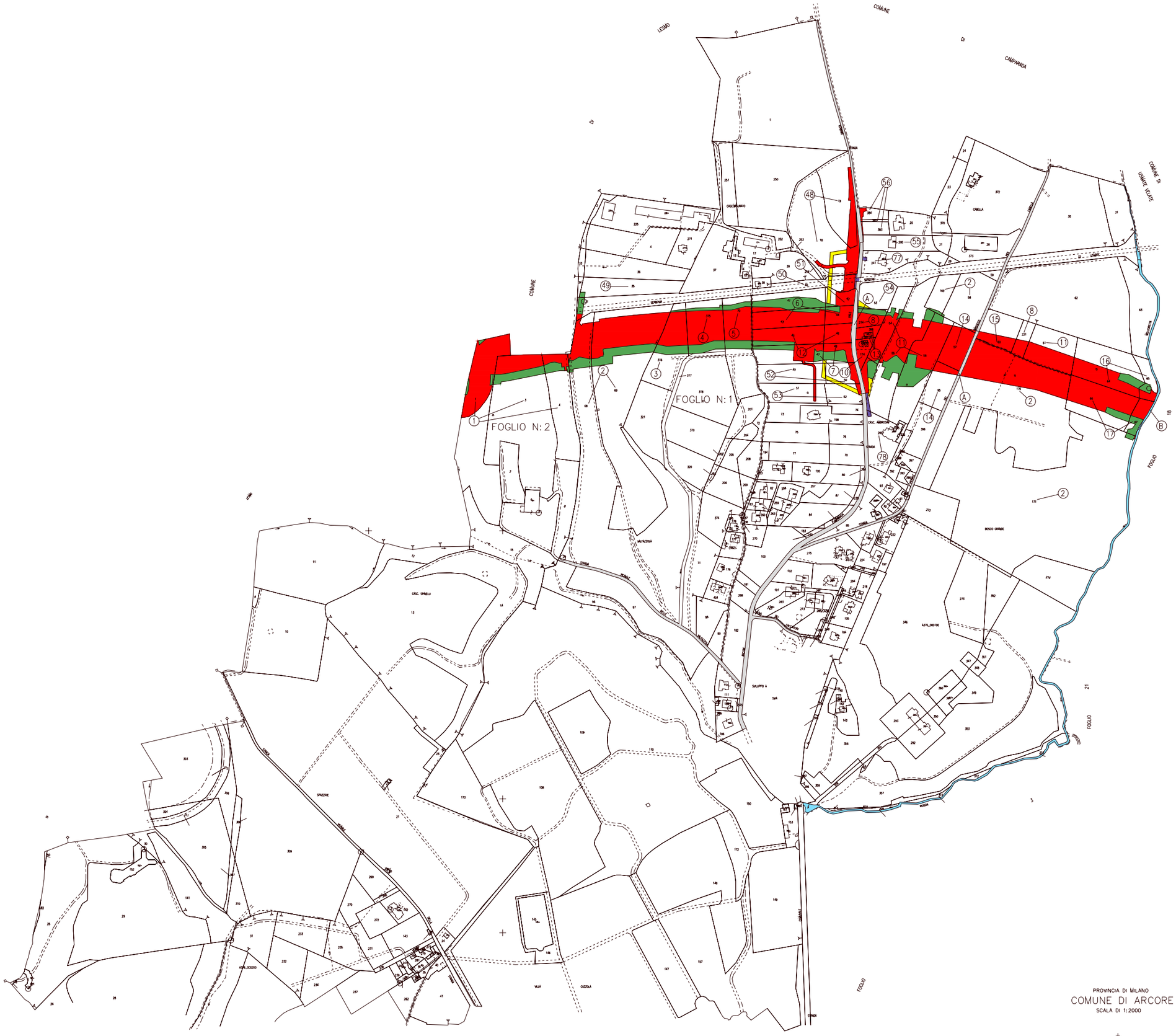

SIMBOLOGIA DI PIANO PARTICELLARE

GRUPPO	COLORE	DESCRIZIONE
ESISTENTE		STRADE PUBBLICHE
		FERROVIE
		CORSI D'ACQUA
ESPROPRI		SEDE AUTOSTRADA PEDEMONTANA LOMBARDA
		SUPERFICI DA ESPROPRIARE PER DEVIAZIONE DI CORSI D'ACQUA E PER RISOLUZIONE DI INTERFERENZE
		SUPERFICI DA ESPROPRIARE PER OPERE DI MITIGAZIONE E PER OPERE DI RIQUALIFICAZIONE
ALTRI TITOLI		FABBRICATI DA DEMOLIRE
		SUPERFICI DA ASSERVIRE
		SUPERFICI DA ASSERVIRE PER RISOLUZIONE INTERFERENZE
		SUPERFICI DA OCCUPARE TEMPORANEAMENTE (Art. 49 D.P.R. n° 327/2001)

SIMBOLOGIA CATASTALE

Particella catastale	Viabilità interpoderale	Strada pubblica	Acqua pubblica	Fossi e/o ciglio
Confine di Comune		Confine di Foglio catastale		

QUADRO DI UNIONE DEI FOGLI CATASTALI

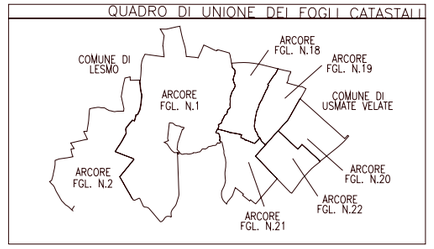

QUADRO DI UNIONE DELLA TRATTA C

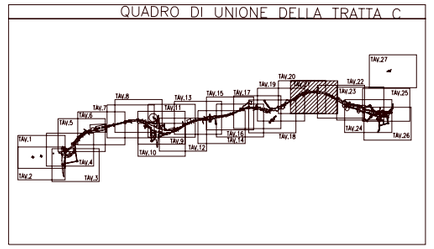

QUADRO DI UNIONE GENERALE

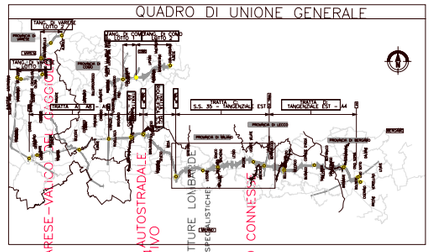

DALMINE – COMO – VARESE – VALICO DI GAGGIO MONTANO

PIANO PARTICELLARE DI ESPROPRIO
PROGETTO DEFINITIVO
ASSE PRINCIPALE
E OPERE AD ESSO CONNESSE

CONSORZIO ITALIANO PER LE INFRASTRUTTURE LOMBARDE

IL RESPONSABILE DELL'INTEGRAZIONE TRA LE PRESTAZIONI SPECIALISTICHE
Dott. Ing. Massimo Racciato

IL DIRETTORE TECNICO
Dott. Ing. Elena Maria Alessandra Pepe

IL CONCESSIONARIO
Autostrade Lombarde S.p.A.

IL GENERAL CONTRACTOR
Consorzio Italiano Infrastrutture Lombarde

D ES CC00	000PL 021A		
Feb. 2009	1:2000	Feb. 2009	EMISSIONE A

Il presente documento non potrà essere copiato, riprodotto o altrimenti pubblicato in tutto o in parte senza il consenso scritto di Autostrade
This document may not be copied, reproduced or published either in part or entirely without the written permission of Autostrada Pedemontana