PROVINCIA DI MILANO

COMUNE DI ARCORE

SCALA DI 1:2000

SIMBOLOGIA DI PIANO PARTICELLARE

GRUPPO	COLORE	DESCRIZIONE
ESISTENTE		STRADE PUBBLICHE
		FERROVIE
		CORSI D'ACQUA
ESPROPRI		SEDE AUTOSTRADA PEDEMONTANA LOMBARDA
		SUPERFICI DA ESPROPRIARE PER DEVIAZIONE DI CORSI D'ACQUA E PER RISOLUZIONE DI INTERFERENZE
		SUPERFICI DA ESPROPRIARE PER OPERE DI MITIGAZIONE E PER OPERE DI RIQUALIFICAZIONE
ALTRI TITOLI		FABBRICATI DA DEMOLIRE
		SUPERFICI DA ASSERVIRE
		SUPERFICI DA ASSERVIRE PER RISOLUZIONE INTERFERENZE
		SUPERFICI DA OCCUPARE TEMPORANEAMENTE (Art. 49 D.P.R. n° 327/2001)

SIMBOLOGIA CATASTALE

Particella catastale	Viabilità interpoderale	Strada pubblica	Acqua pubblica	Fossi e/o ríc
Confine di Comune		Confine di Foglio catastale		

QUADRO DI UNIONE DEI FOGLI CATASTALI

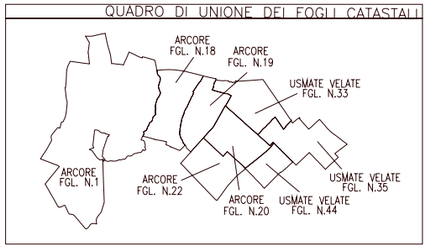

QUADRO DI UNIONE DELLA TRATTA C

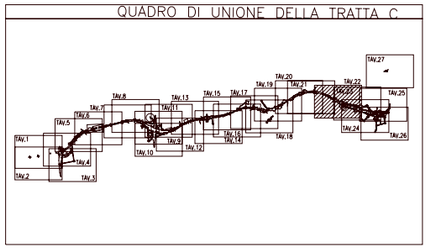

QUADRO DI UNIONE GENERALE

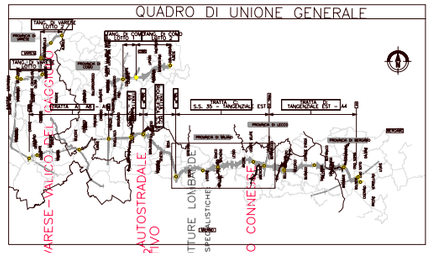

DALMINE–COMO–VARESE – VALICO DEL GAGGIOLO

PIANO PARTICELLARE DI ESPROPRIO
PROGETTO DEFINITIVO
ASSE PRINCIPALE

COLLEGAMENTO AUTOSTRADALE
E OPERE AD ESSO CONNESSE

CONCESSIONARIA: CONSORZIO ITALIANO PER LE INFRASTRUTTURE LOMBARDE
ENGINEERING: RESPONSABILE DELL'INTEGRAZIONE TRA LE PRESTAZIONI SPECIALISTICHE
Dott. Ing. Massimo Roccasio
DIRETTORE DELLA PROGETTAZIONE
DIRETTORE TECNICO

IDENTIFICAZIONE ELABORATO

TIPO ELABORATO	PROGRESSIVA	REVISIONE EDITORIALE
OPL 022A		

SCALA	DATA	EMISSIONE	REVISIONE
	Feb. 2009	A	
1:2000	Feb. 2009		

Dott. Ing. Elena Maria Rapetta

Il presente documento non potrà essere copiato, riprodotto o altrimenti pubblicato in tutto o in parte senza il consenso scritto di Autostrade Pedemontane Lombarde.
This document may not be copied, reproduced or published either in part or entirely without the written permission of Autostrade Pedemontane Lombarde.