

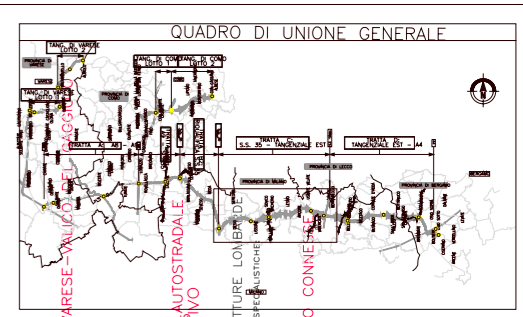

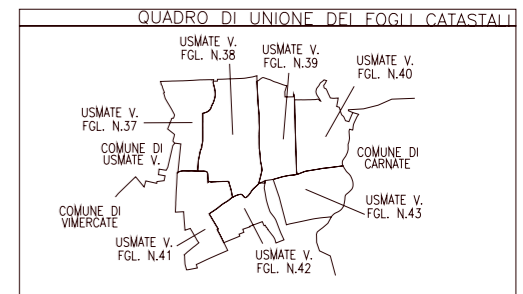


SIMBOLOGIA DI PIANO PARTICELLARE

GRUPPO	COLORE	DESCRIZIONE
ESISTENTE	[Grey]	STRADE PUBBLICHE
	[Light Grey]	FERROVIE
ESPROPRI	[Blue]	CORSI D'ACQUA
	[Red]	SEDE AUTOSTRADA PEDEMONTANA LOMBARDA
	[Magenta]	SUPERFICI DA ESPROPRIARE PER DEVIAZIONE DI CORSI D'ACQUA E PER RISOLUZIONE DI INTERFERENZE
ALTRI TITOLI	[Green]	SUPERFICI DA ESPROPRIARE PER OPERE DI MITIGAZIONE E PER OPERE DI RIQUALIFICAZIONE
	[Hatched]	FABBRICATI DA DEMOLIRE
	[Brown]	SUPERFICI DA ASSERVIRE
	[Purple]	SUPERFICI DA ASSERVIRE PER RISOLUZIONE INTERFERENZE
	[Yellow]	SUPERFICI DA OCCUPARE TEMPORANEAMENTE (Art. 49 D.P.R. n° 327/2001)

SIMBOLOGIA CATASTALE

Simbolo	Descrizione
[Icon]	Particella catastale
[Icon]	Viabilità espropriata
[Icon]	Strada pubblica
[Icon]	Acqua pubblica
[Icon]	Fogli n°
[Icon]	Confine di Comune
[Icon]	Confine di Foglio catastale



PIANO PARTICELLARE PER IL COLLEGAMENTO AUTOSTRADALE
PROGETTO CATASTALE DEFINITIVO
ASSETTO PARTICELLARE DEFINITIVO

COMUNE DI USMATE V. - PROV. DI MILANO
 COORDINATORE RESPONSABILE DELL'INTEGRAZIONE TRA LE PRESTAZIONI SECONDO LE PREVISIONI DEL PROGETTO: **ING. MASSIMO RECCOCCO**
 RESPONSABILE PROGETTUALE: **ING. MASSIMO RECCOCCO**

REDAZIONE: **ING. MASSIMO RECCOCCO**
 VIA ... 10000 ...

PROVINCIA DI MILANO
COMUNE DI USMATE VELATE
 SCALA DI 1:2000