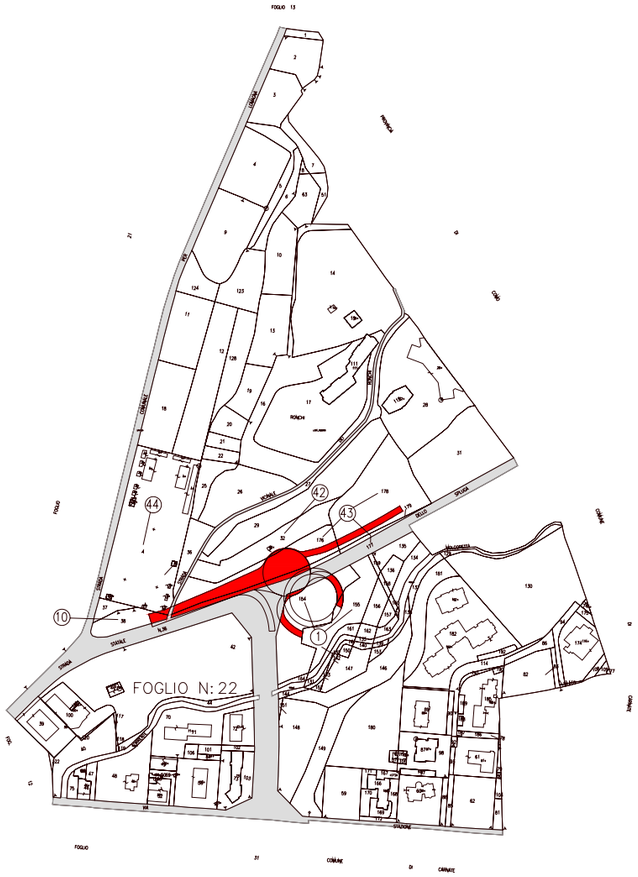

PROVINCIA DI MILANO

COMUNE DI USMATE VELATE

SCALA DI 1:2000

SIMBOLOGIA DI PIANO PARTICELLARE

GRUPPO	COLORE	DESCRIZIONE
ESISTENTE		STRADE PUBBLICHE
		FERROVIE
		CORSI D'ACQUA
ESPROPRI		SEDE AUTOSTRADA PEDEMONTANA LOMBARDA
		SUPERFICI DA ESPROPRIARE PER DEVIAZIONE DI CORSI D'ACQUA E PER RISOLUZIONE DI INTERFERENZE
		SUPERFICI DA ESPROPRIARE PER OPERE DI MITIGAZIONE E PER OPERE DI RIQUALIFICAZIONE
ALTRI TITOLI		FABBRICATI DA DEMOLIRE
		SUPERFICI DA ASSERVIRE
		SUPERFICI DA ASSERVIRE PER RISOLUZIONE INTERFERENZE
		SUPERFICI DA OCCUPARE TEMPORANEAMENTE (Art. 49 D.P.R. n° 327/2001)

SIMBOLOGIA CATASTALE

Particella catastale	Viabilità interpoderale	Strada pubblica	Acqua pubblica	Fossi e/o ríe
Confine di Comune		Confine di Foglio catastale		

QUADRO DI UNIONE DEI FOGLI CATASTALI

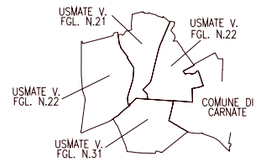

QUADRO DI UNIONE DELLA TRATTA C

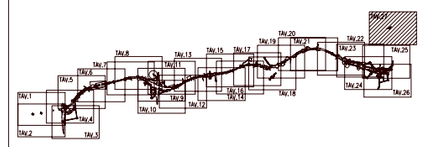

QUADRO DI UNIONE GENERALE

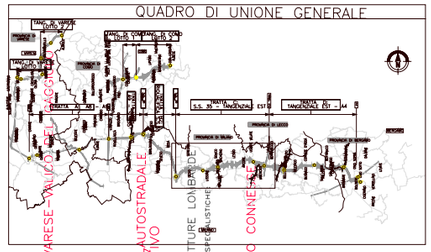

DALMINE – COMO – VARESE – VALICO DEL GAGGIOLO

PIANO PARTICELLARE DI ESPROPRIO – 1° STRALCIO FUNZIONALE – 1° LOTTO – 1° SEGMENTO – AUTOSTRADALE
PROGETTO DEFINITIVO
ASSE PRINCIPALE

CONSORZIO ITALIANO PER LE INFRASTRUTTURE LOMBARDE
CONCESSIONARIA PER LA REALIZZAZIONE DELL'INTEGRAZIONE TRA LE PRESTAZIONI SPECIALISTICHE

E OPERE AD ESSO CONNESSE

C

IDENTIFICAZIONE ELABORATO

D.ESC.00.00.0PL.027A

TIPO ELABORATO: PROPRIETÀ

REVISIONE ESTESA

SCALA: 1:2000

Feb. 2009

REVISIONE

EMISSIONE

A

Dott. Ing. Massimo Roccasta

Dott. Ing. Elena Maria Alessandra Zerbi

Dott. Ing. Elena Maria Roccasta

Il presente documento non potrà essere copiato, riprodotto o altrimenti pubblicato in tutto o in parte senza il consenso scritto di Autostrade
This document may not be copied, reproduced or published either in part or entirely without the written permission of Autostrade Pedemontane