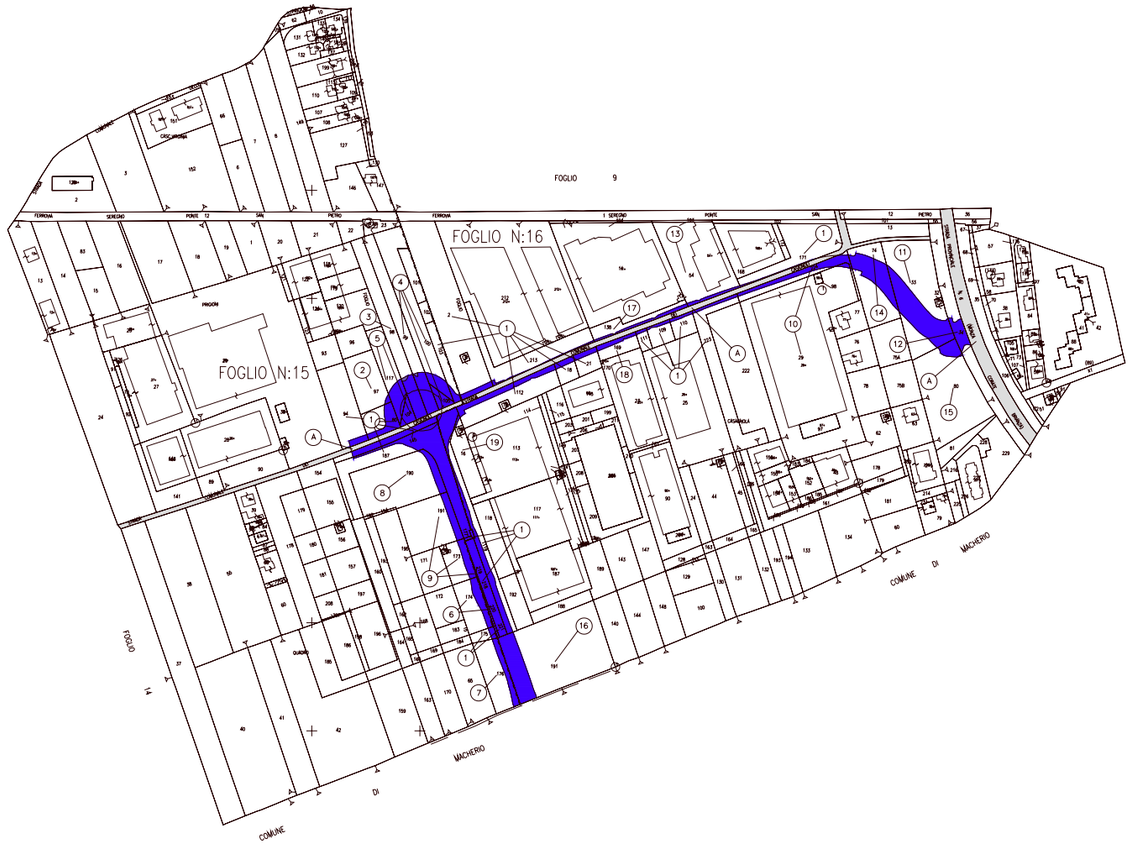

PROVINCIA DI MILANO
COMUNE DI SOVICO
SCALA DI 1:2000

SIMBOLOGIA DI PIANO PARTICELLARE

GRUPPO	COLORE	DESCRIZIONE
ESISTENTE		STRADE PUBBLICHE
		FERROVIE
		CORSI D'ACQUA
ESPROPRI		OPERA CONNESSA TRMI10
		SUPERFICI DA ESPROPRIARE PER DEVIAZIONE DI CORSI D'ACQUA E PER RISOLUZIONE DI INTERFERENZE
		SUPERFICI DA ESPROPRIARE PER OPERE DI MITIGAZIONE E PER OPERE DI RIQUALIFICAZIONE
ALTRI TITOLI		FABBRICATI DA DEMOLIRE
		SUPERFICI DA ASSERVIRE
		SUPERFICI DA ASSERVIRE PER RISOLUZIONE INTERFERENZE
		SUPERFICI DA OCCUPARE TEMPORANEAMENTE (Art. 49 D.P.R. n° 327/2001)

SIMBOLOGIA CATASTALE

Particella catastale	Viabilità interpoderale	Strada pubblica	Acqua pubblica	Fossi e/o ciglio
Confine di Comune		Confine di Foglio catastale		

QUADRO DI UNIONE DEI FOGLI CATASTALI

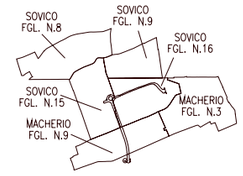

QUADRO DI UNIONE DELL'OPERA CONNESSA TR

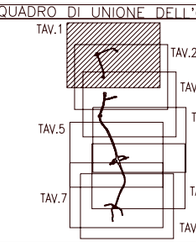

QUADRO DI UNIONE GENERALE

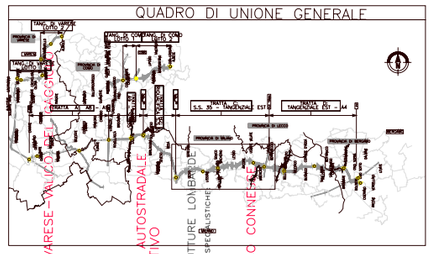

DALMINE – COMO – VARESE – PEDEMONTANA LOMBARDA
PIANO PARCHEGGI COMPLEMENTARI
OPERA CONNESSA AUTOSTRADALE
PROGETTO STRADALE
PROGETTO DEFINITIVO
CONSORZIO ITALIANO PER LE INFRASTRUTTURE LOMBARDE
RESPONSABILE DELL'INTEGRAZIONE TRA LE PRESTAZIONI SPECIALISTICHE
E OPERE AD ESSO CONNESSE
IDENTIFICAZIONE ELABORATO
D ES CO H01 00 0PL 001 A
TIPO ELABORATO: PROFILO STRADA
REVISIONE ESTESA:
SCALA: 1:2000
Feb. 2009
EMISSIONE A
Dott. Ing. Massimo Racosta
Dott. Ing. Elena Maria Rapisarda
Dott. Ing. Elena Maria Rapisarda
Dott. Ing. Giuseppe Pennisi
Dott. Ing. Giuseppe Pennisi
Dott. Ing. Giuseppe Pennisi