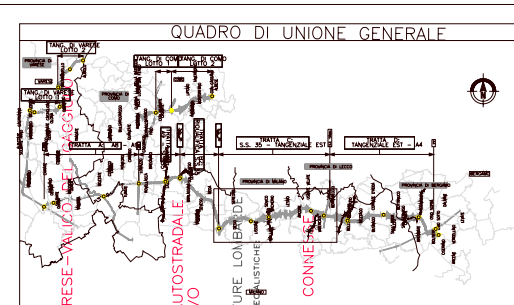
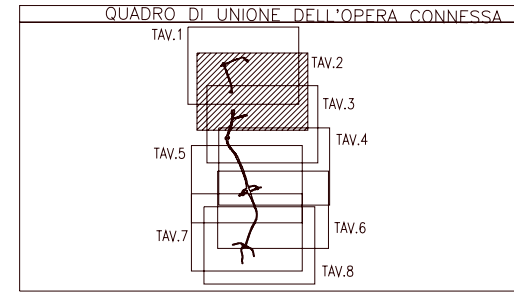
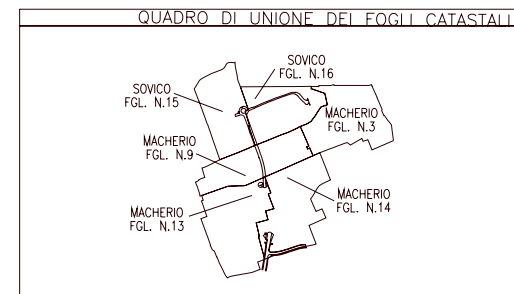


SIMBOLOGIA DI PIANO PARTICELLARE

GRUPPO	COLORE	DESCRIZIONE
ESISTENTE	[Grey]	STRADE PUBBLICHE
	[Light Grey]	FERROVIE
	[Light Blue]	CORSI D'ACQUA
ESPROPRI	[Blue]	OPERA CONNESSA TRM10
	[Pink]	SUPERFICI DA ESPROPRIARE PER DEVIAZIONE DI CORSI D'ACQUA E PER RISOLUZIONE DI INTERFERENZE
	[Green]	SUPERFICI DA ESPROPRIARE PER OPERE DI MITIGAZIONE E PER OPERE DI RIQUALIFICAZIONE
	[Hatched]	FABBRICATI DA DEMOLIRE
ALTRI TITOLI	[Brown]	SUPERFICI DA ASSERVIRE
	[Purple]	SUPERFICI DA ASSERVIRE PER RISOLUZIONE INTERFERENZE
	[Yellow]	SUPERFICI DA OCCUPARE TEMPORANEAMENTE (Art. 49 D.P.R. n° 327/2001)

SIMBOLOGIA CATASTALE

[Symbol]	Particelle censite	[Symbol]	Viabilità espropriata	[Symbol]	Strada pubblica	[Symbol]	Acqua pubblica	[Symbol]	Fogli n°
[Symbol]	Confine di Comune	[Symbol]	Confine di Foglio catastale						



**PROVINCIA DI MILANO
COMUNE DI MACHERIO
SCALA DI 1:2000**

PROGETTO ESEGUITO DA
ING. MASSIMO RECCO
 RESPONSABILE DELL'INTEGRAZIONE IVA LE PRESTAZIONI SECONDO L'ART. 10, COMMA 1, LETTERA A) DEL D.P.R. N. 327/2001

PROGETTO ESEGUITO DA
ING. MASSIMO RECCO
 RESPONSABILE DELL'INTEGRAZIONE IVA LE PRESTAZIONI SECONDO L'ART. 10, COMMA 1, LETTERA A) DEL D.P.R. N. 327/2001

PROGETTO ESEGUITO DA
ING. MASSIMO RECCO
 RESPONSABILE DELL'INTEGRAZIONE IVA LE PRESTAZIONI SECONDO L'ART. 10, COMMA 1, LETTERA A) DEL D.P.R. N. 327/2001

Il presente documento non può essere copiato, ristampato o altrimenti pubblicato in tutto o in parte senza il consenso scritto di Autostada. The document may not be copied, reproduced or published either in part or entirely without the written permission of Autostada. Progettazione