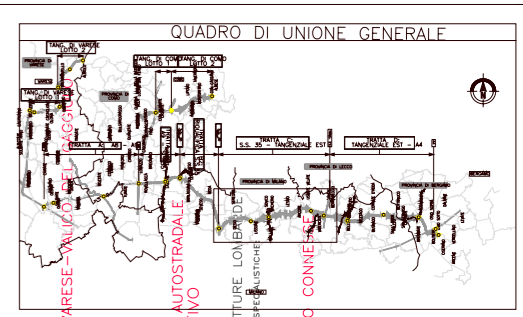
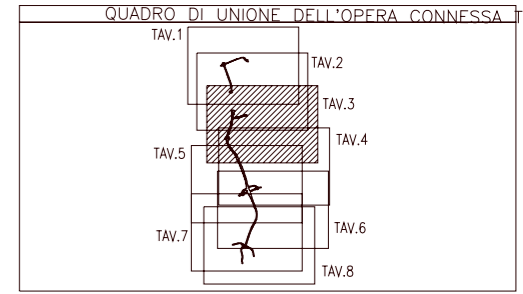
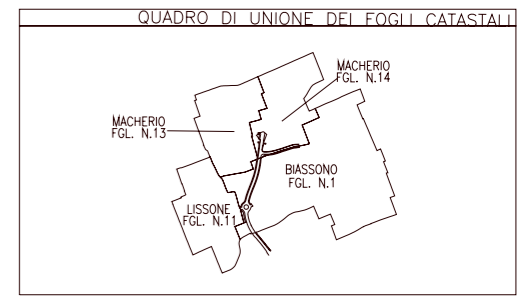




SIMBOLOGIA DI PIANO PARTICELLARE		
GRUPPO	COLORE	DESCRIZIONE
ESISTENTE		STRADE PUBBLICHE
		FERROVIE
		CORSI D'ACQUA
ESPRIORI		OPERA CONNESSA TRM10
		SUPERFICI DA ESPROPRIARE PER DEVIATIONE DI CORSI D'ACQUA E PER RISOLUZIONE DI INTERFERENZE
		SUPERFICI DA ESPROPRIARE PER OPERE DI MITIGAZIONE E PER OPERE DI RIQUALIFICAZIONE
ALTRI TITOLI		FABBRICATI DA DEMOLIRE
		SUPERFICI DA ASSERVIRE
		SUPERFICI DA ASSERVIRE PER RISOLUZIONE INTERFERENZE
		SUPERFICI DA OCCUPARE TEMPORANEAMENTE (Art. 49 D.P.R. n° 327/2001)

SIMBOLOGIA CATASTALE					
Particelle censite	Via pubblica	Strada pubblica	Area pubblica	Terzo n°	Foglio n°
----- Confine di Comune			----- Confine di Foglio catastale		



**DALMINE - COMO - VARESE - VALICCI - BSGG**  
**COLLEGAMENTO AUTOSTRADALE**  
**PIANO PARTICELLARE PRELIMINARE**  
**PROGETTO PRELIMINARE**  
**COOPERAZIONE ITALIANA PER LE INFRASTRUTTURE LONGBRANCHE**  
**RESPONSABILE DELL'INTEGRAZIONE IVA LE PRESTAZIONI SECONDO**  
**E OPERE AD ESSO CONNESSE**

ELABORATO DA: **DALMINE**  
 COORDINATORE: **MASSIMO RECCO**  
 RESPONSABILE TECNICO: **MASSIMO RECCO**

DATA: **17/03/2009**  
 FOLIO: **003A**  
 FOGGIO: **1**  
 EMISSE: **A**

PRESENTAZIONE: **17/03/2009**  
 APPROVAZIONE: **17/03/2009**  
 DATA: **17/03/2009**

PRESENTAZIONE: **17/03/2009**  
 APPROVAZIONE: **17/03/2009**  
 DATA: **17/03/2009**

PRESENTAZIONE: **17/03/2009**  
 APPROVAZIONE: **17/03/2009**  
 DATA: **17/03/2009**

PROVINCIA DI MILANO  
 COMUNE DI BIASSONO  
 SCALA DI 1:2000

Il presente documento non può essere copiato, ristampato o altrimenti pubblicato in tutto o in parte senza il consenso scritto di Autostrade Pedemontane.  
 This document may not be copied, reproduced or published either in part or entirely without the written permission of Autostrade Pedemontane.