PROVINCIA DI MILANO
COMUNE DI LISSONE
SCALA DI 1:2000

SIMBOLOGIA DI PIANO PARTICELLARE

GRUPPO	COLORE	DESCRIZIONE
ESISTENTE		STRADE PUBBLICHE
		FERROVIE
		CORSI D'ACQUA
ESPROPRI		OPERA CONNESSA TRMI10
		SUPERFICI DA ESPROPRIARE PER DEVIAZIONE DI CORSI D'ACQUA E PER RISOLUZIONE DI INTERFERENZE
		SUPERFICI DA ESPROPRIARE PER OPERE DI MITIGAZIONE E PER OPERE DI RIQUALIFICAZIONE
ALTRI TITOLI		FABBRICATI DA DEMOLIRE
		SUPERFICI DA ASSERVIRE
		SUPERFICI DA ASSERVIRE PER RISOLUZIONE INTERFERENZE
		SUPERFICI DA OCCUPARE TEMPORANEAMENTE (Art. 49 D.P.R. n° 327/2001)

SIMBOLOGIA CATASTALE

Particella catastale | Viabilità interpoderale | Strada pubblica | Acqua pubblica | Fossi e/o ciglio

Confine di Comune | Confine di Foglio catastale

QUADRO DI UNIONE DEI FOGLI CATASTALI

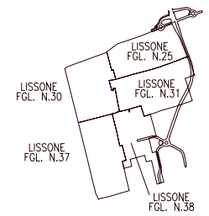

QUADRO DI UNIONE DELL'OPERA CONNESSA TRMI10

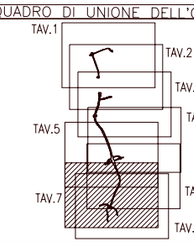

QUADRO DI UNIONE GENERALE

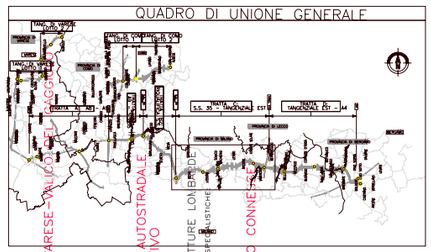

DALMINE – COMO – VARESE – VALICO DEL GAGGIOLO

COLLEGAMENTO AUTOSTRADALE
PIANO PARCHEGGI
OPERE CONNESSE
PROGETTO STRADALE
PROGETTO DEFINITIVO

ITRAQ – ITALIAN RAILWAY QUALITY

CONSORZIO ITALIANO PER LE INFRASTRUTTURE LOMBARDE
REVISIONE RESPONSABILE DELL'INTEGRAZIONE TRA LE PRESTAZIONI SPECIALISTICHE

E OPERE AD ESSO CONNESSE

IDENTIFICAZIONE ELABORATO

CODICE: D.ESC.00.00.00.00.00 | 000PL 007A

SCALA: Feb. 2009 1:2000

TIPO ELABORATO: PROGRESSIVA

REVISIONE ESTESA

Feb. 2009 | EMISSIONE | A

Dott. Ing. Massimo Roccasta

PROGETTAZIONE E PROGETTUALE

Dott. Ing. Elena Maria Alessandra Maria Rezzola

Il presente documento non potrà essere copiato, riprodotto o altrimenti pubblicato in tutto o in parte senza il consenso scritto di Autostrade
This document may not be copied, reproduced or published either in part or entirely without the written permission of Autostrade Pedemontane