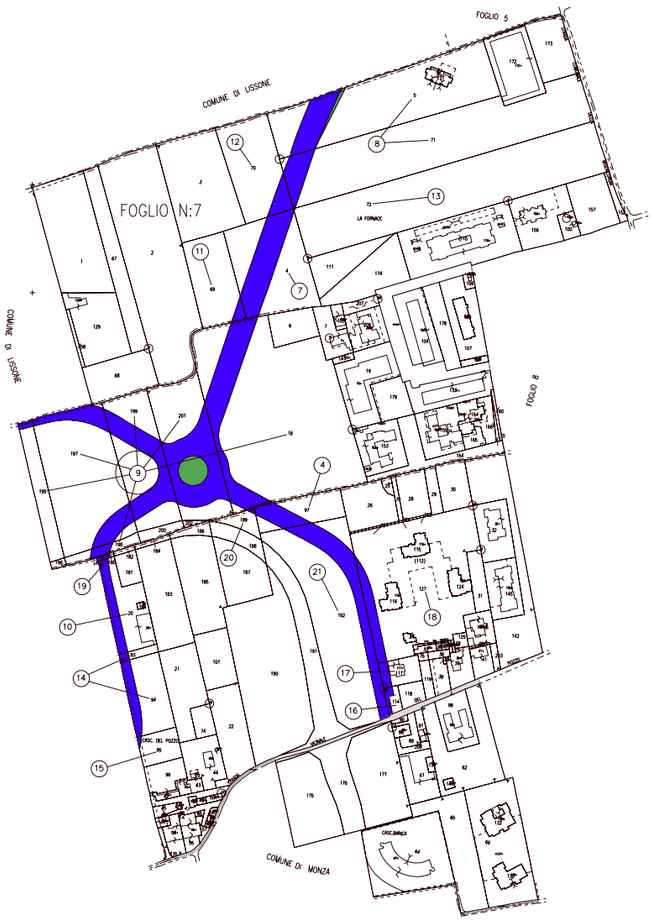

PROVINCIA DI MILANO
COMUNE DI VEDANO AL LAMBRO
SCALA DI 1:2000

SIMBOLOGIA DI PIANO PARTICELLARE

GRUPPO	COLORE	DESCRIZIONE
ESISTENTE		STRADE PUBBLICHE
		FERROVIE
		CORSI D'ACQUA
ESPROPRI		OPERA CONNESSA TRMI10
		SUPERFICI DA ESPROPRIARE PER DEVIAZIONE DI CORSI D'ACQUA E PER RISOLUZIONE DI INTERFERENZE
		SUPERFICI DA ESPROPRIARE PER OPERE DI MITIGAZIONE E PER OPERE DI RIQUALIFICAZIONE
ALTRI TITOLI		FABBRICATI DA DEMOLIRE
		SUPERFICI DA ASSERVIRE
		SUPERFICI DA ASSERVIRE PER RISOLUZIONE INTERFERENZE
		SUPERFICI DA OCCUPARE TEMPORANEAMENTE (Art. 49 D.P.R. n° 327/2001)

SIMBOLOGIA CATASTALE

Particella catastale	Viabilità interpoderale	Strada pubblica	Acqua pubblica	Fossi e/o ciglio

Confine di Comune — Confine di Foglio catastale

QUADRO DI UNIONE DEI FOGLI CATASTALI

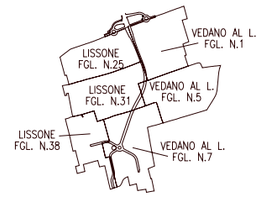

QUADRO DI UNIONE DELL'OPERA CONNESSA TR

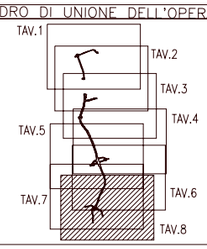

QUADRO DI UNIONE GENERALE

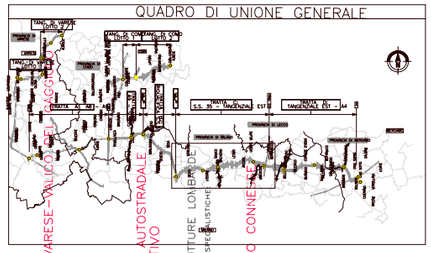

DALMINE – COMO – VARESE – VALICO DEL GAGGIO
COLLEGAMENTO AUTOSTRADALE
OPERA CONNESSA TRMI10
PIANO PARCHEGGI
PROGETTO STRADALE
PROGETTO ESECUTIVO
TRATTA
CONSORZIO ITALIANO PER LE INFRASTRUTTURE LOMBARDE
IL RESPONSABILE DELL'INTEGRAZIONE TRA LE PRESTAZIONI SPECIALISTICHE
Dott. Ing. Massimo Roccato
E OPERE AD ESSO CONNESSE
IL RESPONSABILE DELLA PROGETTAZIONE
Dott. Ing. Elena Maria Alessandra Zanetti
IL DIRETTORE TECNICO
Dott. Ing. Stefano Lorenzi
Dott. Ing. Giovanni Bertolino
Dott. Ing. Giorgio Ferrero
Dott. Ing. Giorgio Ferrero
Dott. Ing. Elena Maria Alessandra Zanetti
Dott. Ing. Elena Maria Alessandra Zanetti
Dott. Ing. Elena Maria Alessandra Zanetti