



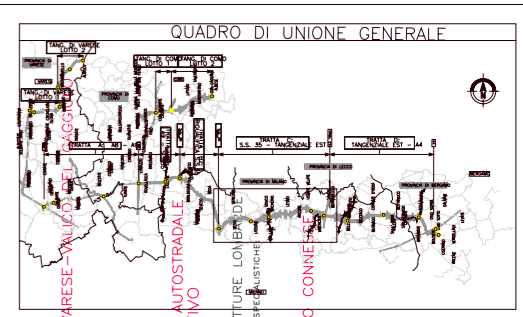
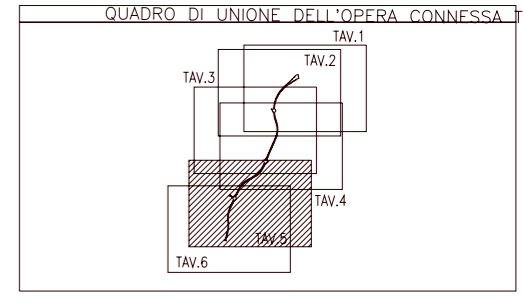
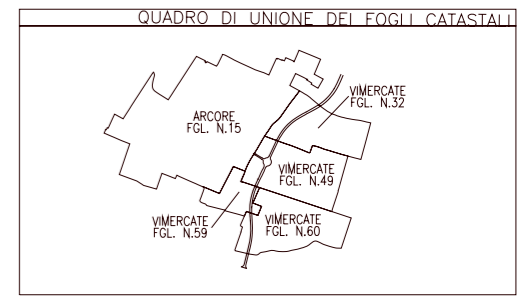
PROVINCIA DI MILANO

 COMUNE DI VIMERCATE

 SCALA DI 1:2000

SIMBOLOGIA DI PIANO PARTICELLARE		
GRUPPO	COLORE	DESCRIZIONE
ESISTENTE		STRADE PUBBLICHE
		FERROVIE
		CORSI D'ACQUA
ESPROPRI		CONNESSA TRM17
		SUPERFICI DA ESPROPRIARE PER DEVIAZIONE DI CORSI D'ACQUA E PER RISOLUZIONE DI INTERFERENZE
		SUPERFICI DA ESPROPRIARE PER OPERE DI MITIGAZIONE E PER OPERE DI RIQUALIFICAZIONE
ALTRI TITOLI		FABBRICATI DA DEMOLIRE
		SUPERFICI DA ASSERVIRE
		SUPERFICI DA ASSERVIRE PER RISOLUZIONE INTERFERENZE
		SUPERFICI DA OCCUPARE TEMPORANEAMENTE (Art. 49 D.P.R. n° 327/2001)

SIMBOLOGIA CATASTALE					
--- Contorno di Comune			--- Contorno di Foglio catastale		



IDENTIFICAZIONE ELABORATO: **PIANO PARTICELLARE PRELIMINARE**
 COORDINATORE: **ING. MASSIMO RECCO**
 DATA: **15/12/2008**
 SCALA: **1:2000**
 Foglio: **005A**
 COORDINATE: **EMISSIONE**
 AUTORE: **ING. MASSIMO RECCO**
 VERIFICAZIONE: **ING. MASSIMO RECCO**
 APPROVAZIONE: **ING. MASSIMO RECCO**