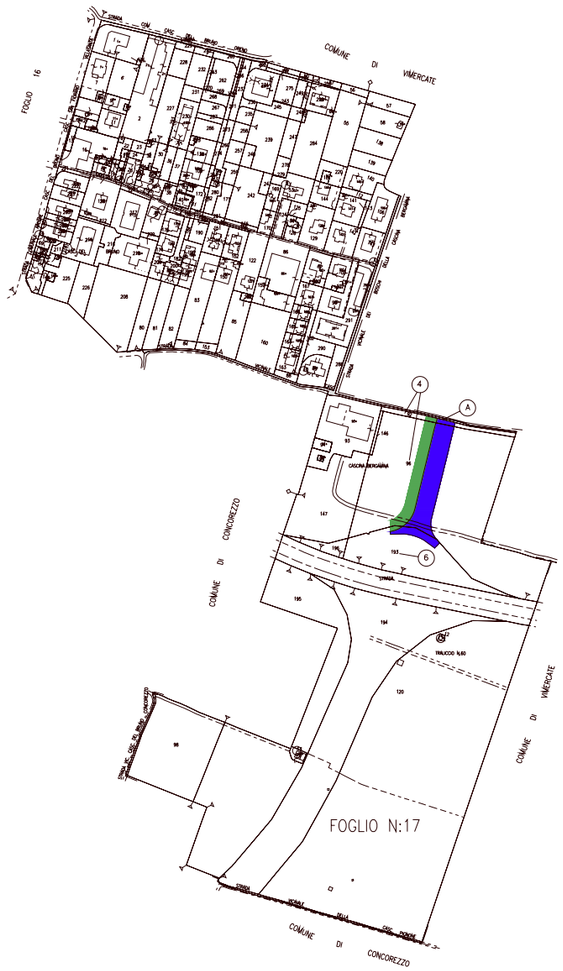

PROVINCIA DI MILANO
COMUNE DI ARCORE
SCALA DI 1:2000

SIMBOLOGIA DI PIANO PARTICELLARE

GRUPPO	COLORE	DESCRIZIONE
ESISTENTE		STRADE PUBBLICHE
		FERROVIE
		CORSI D'ACQUA
ESPROPRI		OPERA CONNESSA TRMI17
		SUPERFICI DA ESPROPRIARE PER DEVIAZIONE DI CORSI D'ACQUA E PER RISOLUZIONE DI INTERFERENZE
		SUPERFICI DA ESPROPRIARE PER OPERE DI MITIGAZIONE E PER OPERE DI RIQUALIFICAZIONE
ALTRI TITOLI		FABBRICATI DA DEMOLIRE
		SUPERFICI DA ASSERVIRE
		SUPERFICI DA ASSERVIRE PER RISOLUZIONE INTERFERENZE
		SUPERFICI DA OCCUPARE TEMPORANEAMENTE (Art. 49 D.P.R. n° 327/2001)

SIMBOLOGIA CATASTALE

Particella catastale	Viabilità interpoderale	Strada pubblica	Acqua pubblica	Fossi e/o ríe
Confine di Comune		Confine di Foglio catastale		

QUADRO DI UNIONE DEI FOGLI CATASTALI

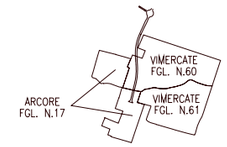

QUADRO DI UNIONE DELL'OPERA CONNESSA TR

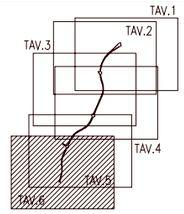

QUADRO DI UNIONE GENERALE

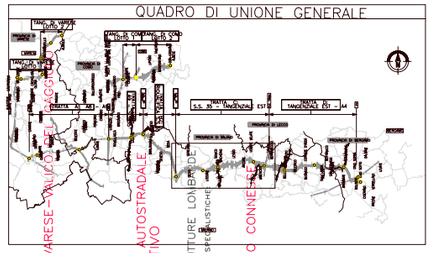

DALMINE – COMO – VARESE – VALICO DEL GAGGIO

PIANO PARCHEGGI COMPLEMENTARI AUTOSTRADALE
OPERE CONNESSE AL PROGETTO STRADALE
PROGETTO ESECUTIVO
TRATTA A9 LAINATE – RHO
CONSORZIO ITALIANO PER LE INFRASTRUTTURE LOMBARDE
RESPONSABILE DELL'INTEGRAZIONE TRA LE PRESTAZIONI SPECIALISTICHE
Dott. Ing. Massimo Roccasto
E OPERE AD ESSE CONNESSE

IDENTIFICAZIONE ELABORATO
DI ES CO 02 00 OPL 006 A
FASE PROGETTUALE
TIPO ELABORATO: PROGETTUALE
REVISIONE ESECUTIVA
Feb. 2009
1:2000
EMISSIONE A
Dott. Ing. Elena Maria Rapisarda
Dott. Ing. Elena Maria Rapisarda
Dott. Ing. Giorgio Bonfiglio
Dott. Ing. Mario Lanza
Dott. Ing. Massimo Roccasto
Dott. Ing. Mario Lanza
Dott. Ing. Giorgio Bonfiglio
Dott. Ing. Massimo Roccasto
Dott. Ing. Elena Maria Rapisarda