PROVINCIA DI MILANO
COMUNE DI CARNATE
SCALA DI 1:2000

## SIMBOLOGIA DI PIANO PARTICELLARE

| GRUPPO | COLORE | DESCRIZIONE |
|---|---|---|
| ESISTENTE | | STRADE PUBBLICHE |
| | | FERROVIE |
| | | CORSI D'ACQUA |
| ESPROPRI | | SEDE AUTOSTRADA PEDEMONTANA LOMBARDA |
| | | SUPERFICI DA ESPROPRIARE PER DEVIAZIONE DI CORSI D'ACQUA E PER RISOLUZIONE DI INTERFERENZE |
| | | SUPERFICI DA ESPROPRIARE PER OPERE DI MITIGAZIONE E PER OPERE DI RIQUALIFICAZIONE |
| ALTRI TITOLI | | FABBRICATI DA DEMOLIRE |
| | | SUPERFICI DA ASSERVIRE |
| | | SUPERFICI DA ASSERVIRE PER RISOLUZIONE INTERFERENZE |
| | | SUPERFICI DA OCCUPARE TEMPORANEAMENTE (Art. 49 D.P.R. n° 327/2001) |

## SIMBOLOGIA CATASTALE

| | | | | |
|---|---|---|---|---|
| Particella catastale | Viabilità interpoderale | Strada pubblica | Acqua pubblica | Fossi e/o ciglio |
| Confine di Comune | | Confine di Foglio catastale | | |

## QUADRO DI UNIONE DEI FOGLI CATASTALI

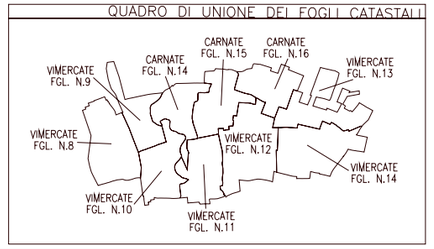


## QUADRO DI UNIONE DELLA TRATTA D

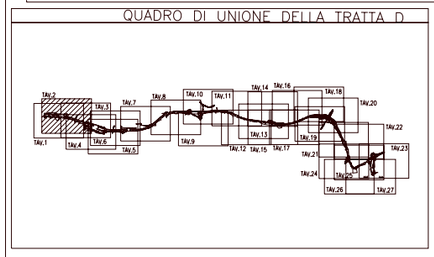


## QUADRO DI UNIONE GENERALE

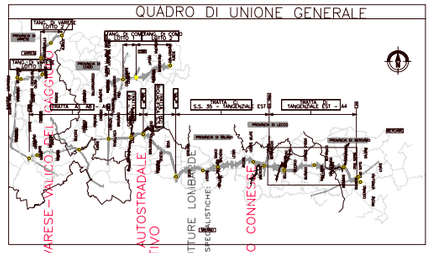


DALMINE – COMO – VARESE – VALICO DEL GAGGIOLO

COLLEGAMENTO AUTOSTRADALE
PIANO PARCHEGGI
PROGETTO DEFINITIVO
ASSE PRINCIPALE
TRATTA D

CONSORZIO ITALIANO PER LE INFRASTRUTTURE LOMBARDE
(RESPONSABILE DELL'INTEGRAZIONE TRA LE PRESTAZIONI SPECIALISTICHE)

E OPERE AD ESSO CONNESSE

D

Dott. Ing. Massimo Roccasto

DIRETTORE TECNICO

Dott. Ing. Elena Maria Rapisarda

IL PROGETTISTA
Dott. Ing. Elena Maria Rapisarda

Direttore Tecnico
Geologia, Geotecnica, Sismica
Dott. Ing. Giuliano Lenzi
Idrologia, Idraulica
Dott. Ing. Giuliano Bonoldi
Ambiente, Paesaggio
Dott. Ing. Giuliano Bonoldi

Autostrade Pedemontane Lombarde

CONCESSIONARIA
AUTOSTRADE PEDEMONTANE LOMBARDE

| | | | |
|---|---|---|---|
| DATE: | | | |
| PROGETTO | | | |
| DATA: | | | |
| VISTO DI SCHEMA | | | |
| DIS. ELABORATO | PROGRESSIVA | REVISIONE ESECUTIVA | |

| | | | |
|---|---|---|---|
| D ES0000 | 000PL 002A | | |
| SCALA: 1:2000 | Feb. 2009 | | |

| | | | |
|---|---|---|---|
| Feb. 2009 | EMISSIONE | A | |
| | | | |
| | | | |

Il presente documento non potrà essere copiato, riprodotto o altrimenti pubblicato in tutto o in parte senza il consenso scritto di Autostrade. This document may not be copied, reproduced or published either in part or entirely without the written permission of Autostrade Pedemontane.