PROVINCIA DI MILANO
COMUNE DI VIMERCATE
SCALA DI 1:2000

SIMBOLOGIA DI PIANO PARTICELLARE

GRUPPO	COLORE	DESCRIZIONE
ESISTENTE		STRADE PUBBLICHE
		FERROVIE
		CORSI D'ACQUA
ESPROPRI		SEDE AUTOSTRADA PEDEMONTANA LOMBARDA
		SUPERFICI DA ESPROPRIARE PER DEVIAZIONE DI CORSI D'ACQUA E PER RISOLUZIONE DI INTERFERENZE
		SUPERFICI DA ESPROPRIARE PER OPERE DI MITIGAZIONE E PER OPERE DI RIQUALIFICAZIONE
ALTRI TITOLI		FABBRICATI DA DEMOLIRE
		SUPERFICI DA ASSERVIRE
		SUPERFICI DA ASSERVIRE PER RISOLUZIONE INTERFERENZE
		SUPERFICI DA OCCUPARE TEMPORANEAMENTE (Art. 49 D.P.R. n° 327/2001)

SIMBOLOGIA CATASTALE

Particella catastale	Viabilità interpoderale	Strada pubblica	Acqua pubblica	Fossi e/o ciglio
Confine di Comune		Confine di Foglio catastale		

QUADRO DI UNIONE DEI FOGLI CATASTALI

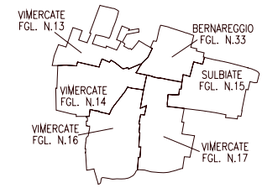

QUADRO DI UNIONE DELLA TRATTA D

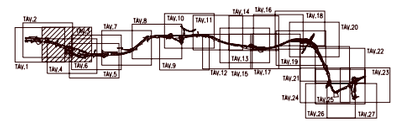

QUADRO DI UNIONE GENERALE

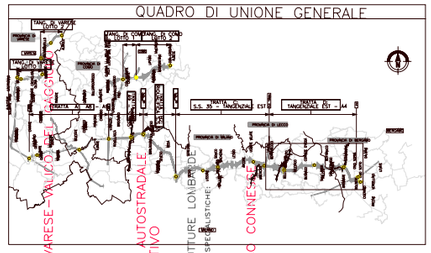

DALMINE – COMO – VARESE – VALICO DEL GAGGIO

COLLEGAMENTO AUTOSTRADALE
PIANO PARTICOLAREGGIATO DEFINITIVO
PROGETTO DEFINITIVO
ASSE PRINCIPALE
TRATTA D

CONSORZIO ITALIANO PER LE INFRASTRUTTURE LOMBARDE

RESPONSABILE DELL'INTEGRAZIONE TRA LE PRESTAZIONI SPECIALISTICHE
Dott. Ing. Massimo Racciato

IDENTIFICAZIONE ELABORATO

D ES00 00 000PL 003A

TITOLO: PIANO PARTICELLARE
SCALA: 1:2000
DATA: Feb. 2009
REVISIONE ESECUTIVA
TIPO ELABORATO: PROGRESSIVA
NOME DEL DISEGNO

EMISSIONE A
Feb. 2009

ORDINE DEGLI INGEGNERI DELLA PROVINCIA DI MILANO

Direttore Tecnico: Dott. Ing. Stefano Lunardi
Coordinatore Tecnico: Dott. Ing. Giovanni Bellucci
Coordinatore Tecnico: Dott. Ing. Giuseppe Dentella

Dott. Ing. Elena Maria Rapetta

Il presente documento non potrà essere copiato, riprodotto o altrimenti pubblicato in tutto o in parte senza il consenso scritto di Autostrade
This document may not be copied, reproduced or published either in part or entirely without the written permission of Autostrade Pedemonta