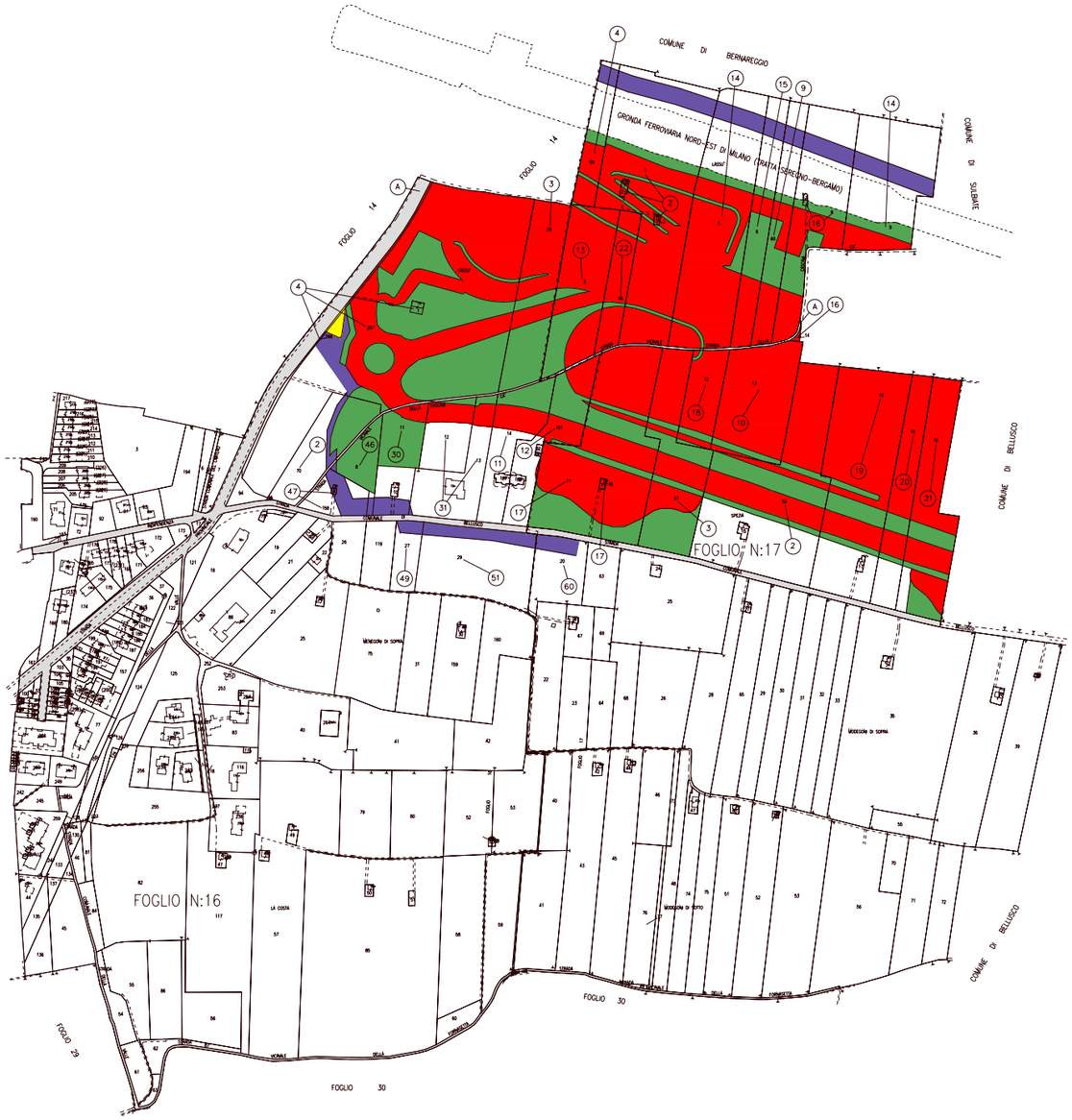

PROVINCIA DI MILANO
COMUNE DI VIMERCATE
SCALA DI 1:2000

SIMBOLOGIA DI PIANO PARTICELLARE

GRUPPO	COLORE	DESCRIZIONE
ESISTENTE		STRADE PUBBLICHE
		FERROVIE
		CORSI D'ACQUA
ESPROPRI		SEDE AUTOSTRADA PEDEMONTANA LOMBARDA
		SUPERFICI DA ESPROPRIARE PER DEVIAZIONE DI CORSI D'ACQUA E PER RISOLUZIONE DI INTERFERENZE
		SUPERFICI DA ESPROPRIARE PER OPERE DI MITIGAZIONE E PER OPERE DI RIQUALIFICAZIONE
ALTRI TITOLI		FABBRICATI DA DEMOLIRE
		SUPERFICI DA ASSERVIRE
		SUPERFICI DA ASSERVIRE PER RISOLUZIONE INTERFERENZE
		SUPERFICI DA OCCUPARE TEMPORANEAMENTE (Art. 49 D.P.R. n° 327/2001)

SIMBOLOGIA CATASTALE

Particella catastale	Viabilità interpoderale	Strada pubblica	Acqua pubblica	Fossi e/o ciglio
Confine di Comune		Confine di Foglio catastale		

QUADRO DI UNIONE DEI FOGLI CATASTALI

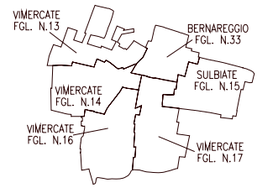

QUADRO DI UNIONE DELLA TRATTA D

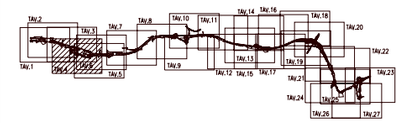

QUADRO DI UNIONE GENERALE

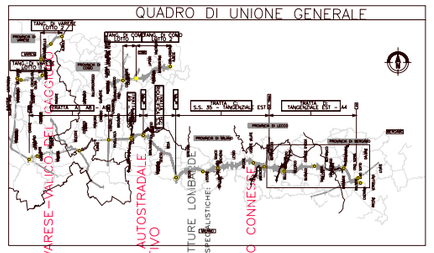

DALMINE–COMO–VARESE – TRATTO VALLOGNA – GALLARATE

PIANO PARTICELLARE DI ESPROPRIO ASSERVIMENTI E OCCUPAZIONE TEMPORANEA AD ESSO CONNESSE

PROGETTO DEFINITIVO

COLLEGAMENTO AUTOSTRADALE

CONCESSIONARIA: CONSORZIO ITALIANO PER LE INFRASTRUTTURE LOMBARDE

RESPONSABILE DELL'INTEGRAZIONE TRA LE PRESTAZIONI SPECIALISTICHE: Dott. Ing. Massimo Rasicasta

D

IDENTIFICAZIONE ELABORATO

DI ES.00.00 00PL 004A

TIPO ELABORATO: PROGRESSIVA

REVISIONE ESECUTIVA

SCALA: 1:2000

Feb. 2009

EMISSIONE A

Feb. 2009

Direttore Tecnico: Dott. Ing. Stefano Lunardi
Responsabile Area: Dott. Ing. Giovanni Dematteis

Dott. Ing. Elena Maria Rapetta

Il presente documento non potrà essere copiato, riprodotto o altrimenti pubblicato in tutto o in parte senza il consenso scritto di Autostrada.
This document may not be copied, reproduced or published either in part or entirely without the written permission of Autostrada Pedemontana.