
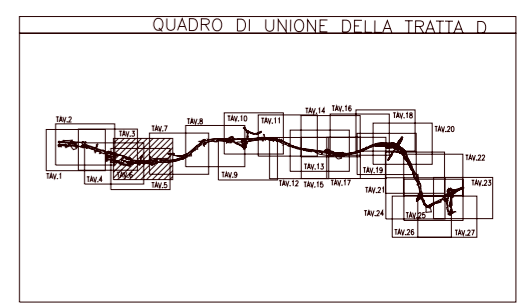
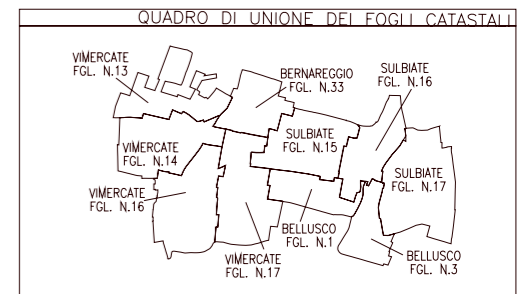




SIMBOLOGIA DI PIANO PARTICELLARE		
GRUPPO	COLORE	DESCRIZIONE
ESISTENTE		STRADE PUBBLICHE
		FERROVIE
		CORSI D'ACQUA
ESPROPRI		SEDE AUTOSTRADA PEDEMONTANA LOMBARDA
		SUPERFICI DA ESPROPRIARE PER DEVIAZIONE DI CORSI D'ACQUA E PER RISOLUZIONE DI INTERFERENZE
		SUPERFICI DA ESPROPRIARE PER OPERE DI MITIGAZIONE E PER OPERE DI RIQUALIFICAZIONE
ALTRI TITOLI		FABBRICATI DA DEMOLIRE
		SUPERFICI DA ASSERVIRE
		SUPERFICI DA ASSERVIRE PER RISOLUZIONE INTERFERENZE
		SUPERFICI DA OCCUPARE TEMPORANEAMENTE (Art. 49 D.P.R. n° 327/2001)

SIMBOLOGIA CATASTALE					
	Particella catastale		Confine di Comune		Strada pubblica
	Acquedotto		Canale di irrigazione		Canale di irrigazione
	Canale di irrigazione		Canale di irrigazione		Canale di irrigazione
	Canale di irrigazione		Canale di irrigazione		Canale di irrigazione



**PROVINCIA DI MILANO  
COMUNE DI SULBIATE  
SCALA DI 1:2000**

**PROGETTO CATASTALE**  
 COORDINATORE RESPONSABILE DELL'INTEGRAZIONE: **MASSIMO RECCHIO**  
 RESPONSABILE DELL'INTEGRAZIONE: **MASSIMO RECCHIO**  
 RESPONSABILE DELLA PROGETTAZIONE: **MASSIMO RECCHIO**

**PROVINCIA DI MILANO  
COMUNE DI SULBIATE  
SCALA DI 1:2000**

**PROGETTO CATASTALE**  
 COORDINATORE RESPONSABILE DELL'INTEGRAZIONE: **MASSIMO RECCHIO**  
 RESPONSABILE DELL'INTEGRAZIONE: **MASSIMO RECCHIO**  
 RESPONSABILE DELLA PROGETTAZIONE: **MASSIMO RECCHIO**

**PROVINCIA DI MILANO  
COMUNE DI SULBIATE  
SCALA DI 1:2000**

**PROGETTO CATASTALE**  
 COORDINATORE RESPONSABILE DELL'INTEGRAZIONE: **MASSIMO RECCHIO**  
 RESPONSABILE DELL'INTEGRAZIONE: **MASSIMO RECCHIO**  
 RESPONSABILE DELLA PROGETTAZIONE: **MASSIMO RECCHIO**

PROVINCIA DI MILANO  
COMUNE DI SULBIATE  
SCALA DI 1:2000