

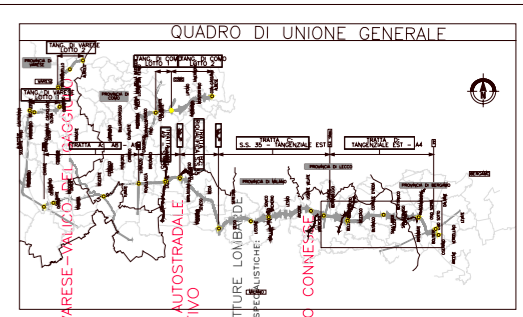
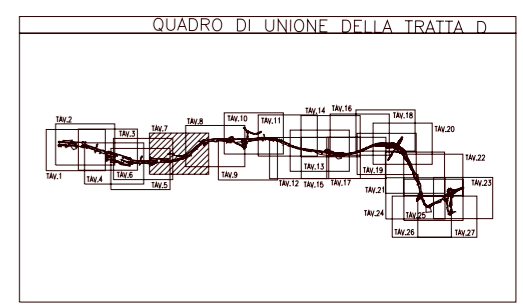
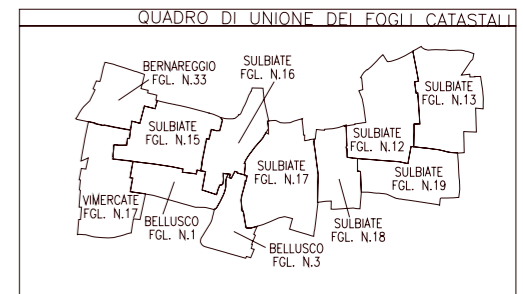


SIMBOLOGIA DI PIANO PARTICELLARE

GRUPPO	COLORE	DESCRIZIONE
ESISTENZE		STRADE PUBBLICHE
		FERROVIE
		CORSI D'ACQUA
ESPROPRI		SEDE AUTOSTRADA PEDEMONTANA LOMBARDA
		SUPERFICI DA ESPROPRIARE PER DEVIAZIONE DI CORSI D'ACQUA E PER RISOLUZIONE DI INTERFERENZE
		SUPERFICI DA ESPROPRIARE PER OPERE DI MITIGAZIONE E PER OPERE DI RIQUALIFICAZIONE
ALTRI TITOLI		FABBRICATI DA DEMOLIRE
		SUPERFICI DA ASSERVIRE
		SUPERFICI DA ASSERVIRE PER RISOLUZIONE INTERFERENZE
		SUPERFICI DA OCCUPARE TEMPORANEAMENTE (Art. 49 D.P.R. n° 327/2001)

SIMBOLOGIA CATASTALE

	Particella catastale		Via pubblica		Edificio pubblico		Area verde		Figli n.°
----- Confine di Comune					- - - - - Confine di Foglio catastale				



PROVINCIA DI MILANO
 COMUNE DI SULBIATE
 SCALA DI 1:2000

IDENTIFICAZIONE ELABORATO
 PROGETTO PARTICELLARE DEFINITIVO
 FOG. 007A
 17/06/2008
 DOTT. MASSIMO RICCIONE
 RESPONSABILE DELL'INTEGRAZIONE
 ING. MASSIMO RICCIONE
 RESPONSABILE PROGETTUALE