


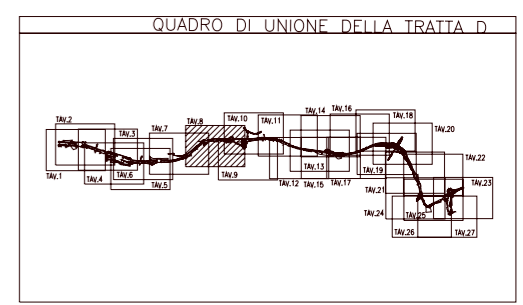
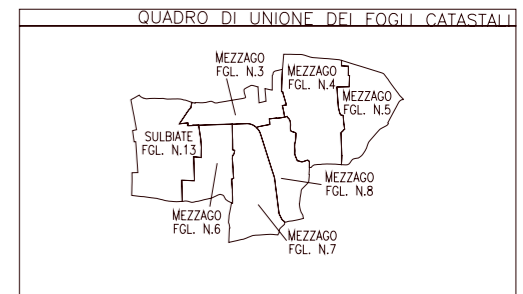


**SIMBOLOGIA DI PIANO PARTICELLARE**

GRUPPO	COLORE	DESCRIZIONE
ESISTENTE	[Grey]	STRADE PUBBLICHE
	[Light Grey]	FERROVIE
	[Light Blue]	CORSI D'ACQUA
ESPROPRI	[Red]	SEDE AUTOSTRADA PEDEMONTANA LOMBARDA
	[Magenta]	SUPERFICI DA ESPROPRIARE PER DEVIAZIONE DI CORSI D'ACQUA E PER RISOLUZIONE DI INTERFERENZE
	[Green]	SUPERFICI DA ESPROPRIARE PER OPERE DI MITIGAZIONE E PER OPERE DI RIQUALIFICAZIONE
ALTRI TITOLI	[Hatched]	FABBRICATI DA DEMOLIRE
	[Brown]	SUPERFICI DA ASSERVIRE
	[Dark Blue]	SUPERFICI DA ASSERVIRE PER RISOLUZIONE INTERFERENZE
	[Yellow]	SUPERFICI DA OCCUPARE TEMPORANEAMENTE (Art. 49 D.P.R. n° 327/2001)

**SIMBOLOGIA CATASTALE**

[Icon]	Particelle catastali	[Icon]	Valori catastali	[Icon]	Strada pubblica	[Icon]	Strada privata	[Icon]	Tratto di foglio catastale
[Line]	Confine di Comune	[Line]	Confine di foglio catastale						



PROVINCIA DI MILANO  
 COMUNE DI MEZZAGO  
 SCALA DI 1:2000

**IDENTIFICAZIONE ELABORATO**

**PIANO PARBECCO - LEGGIONE**  
 COLLEGAMENTO AUTOSTRADALE  
 PROGETTO STRUTTURALE  
 ASSETTO CATASTALE  
 COORDINAMENTO PER LE INFRASTRUTTURE LOMBARDE  
 COORDINABILE DELL'INTEGRAZIONE TRA LE PRESTAZIONI SEGNALISTICHE E QUELLE AD ESSO CONNESSE

Autore: Massimo Roccaforte  
 Direzione: [Logo]

REVISIONI:

REVISIONE	DATA	CAUSA
1	15/03/2008	EMMISSIONE

PRODOTTORE: [Logo]

Il presente documento non può essere copiato, ristampato o altrimenti pubblicato in tutto o in parte senza il consenso scritto di Autostrade Pedemontane. This document may not be copied, reproduced or published either in part or entirely without the written permission of Autostrade Pedemontane.