PROVINCIA DI MILANO
COMUNE DI CORNATE D'ADDA
SCALA DI 1:2000

SIMBOLOGIA DI PIANO PARTICELLARE

GRUPPO	COLORE	DESCRIZIONE
ESISTENTE		STRADE PUBBLICHE
		FERROVIE
		CORSI D'ACQUA
ESPROPRI		SEDE AUTOSTRADA PEDEMONTANA LOMBARDA
		SUPERFICI DA ESPROPRIARE PER DEVIAZIONE DI CORSI D'ACQUA E PER RISOLUZIONE DI INTERFERENZE
		SUPERFICI DA ESPROPRIARE PER OPERE DI MITIGAZIONE E PER OPERE DI RIQUALIFICAZIONE
ALTRI TITOLI		FABBRICATI DA DEMOLIRE
		SUPERFICI DA ASSERVIRE
		SUPERFICI DA ASSERVIRE PER RISOLUZIONE INTERFERENZE
		SUPERFICI DA OCCUPARE TEMPORANEAMENTE (Art. 49 D.P.R. n° 327/2001)

SIMBOLOGIA CATASTALE

Particella catastale	Viabilità interpoderale	Strada pubblica	Acqua pubblica	Fossi e/o ciglio
Confine di Comune		Confine di Foglio catastale		

QUADRO DI UNIONE DEI FOGLI CATASTALI

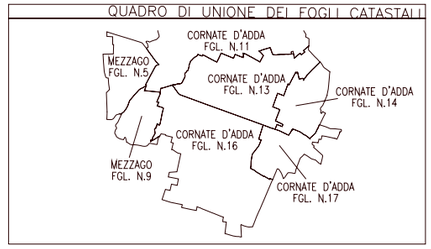

QUADRO DI UNIONE DELLA TRATTA D

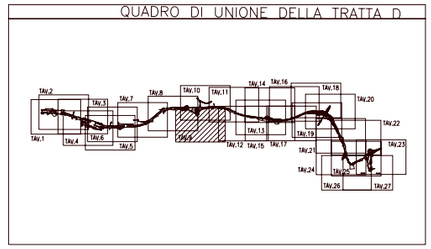

QUADRO DI UNIONE GENERALE



DALMINE–COMO–VARESE "VALICO DEL GAGGIO"

COLLEGAMENTO AUTOSTRADALE
PIANO PARTICELLARE DI ESPROPRIO
PROGETTO DEFINITIVO
ASSE PRINCIPALE
ATTRAVERSAMENTI, ADEGUAMENTI STRADALI E RISTRUTTURE LOMBARDE

CONSORZIO ITALIANO PER LE INFRASTRUTTURE

RESPONSABILE DELL'INTEGRAZIONE TRA LE PRESTAZIONI SPECIALISTICHE
Dott. Ing. Massimo Racosta

E OPERE AD ESSO CONNESSE

D

COMPLETAMENTO PROGETTUALE
ENTE
TIPO ELABORATO
PROGRESSIVA
REVISIONE ESECUTIVA
D.ES.D0.00.00 000PL 009A
COMMESSA
LOTTO
FASE
ENTE
TIPO ELABORATO
Feb. 2009
1:2000

ORIGINALE FIRMATO DIGITALMENTE

REVISIONE
Feb. 2009
EMISSIONE
A

PROGETTAZIONE PROGETTUALE
Dott. Ing. Elena Maria Rapetta
Dott. Ing. Elena Maria Rapetta
DIRETTORE TECNICO

Il presente documento non potrà essere copiato, riprodotto o altrimenti pubblicato in tutto o in parte senza il consenso scritto di Autostrade
This document may not be copied, reproduced or published either in part or entirely without the written permission of Autostrada Pedemontana