

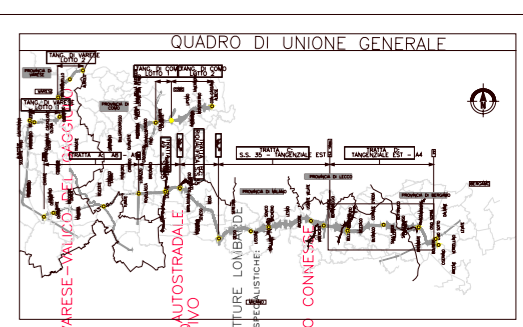
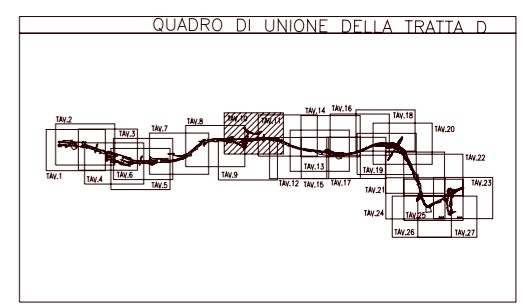
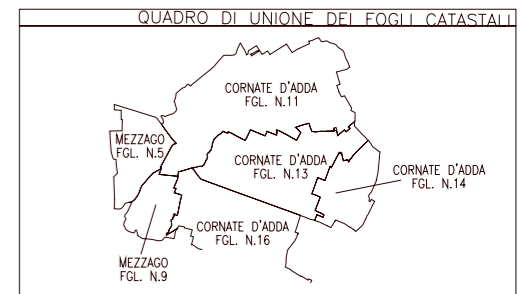


**SIMBOLOGIA DI PIANO PARTICELLARE**

GRUPPO	COLORE	DESCRIZIONE
ESISTENTE		STRADE PUBBLICHE
		FERROVIE
		CORSI D'ACQUA
ESPRIPI		SEDE AUTOSTRADA PEDEMONTANA LOMBARDA
		SUPERFICI DA ESPROPRIARE PER DEVIATIONE DI CORSI D'ACQUA E PER RISOLUZIONE DI INTERFERENZE
		SUPERFICI DA ESPROPRIARE PER OPERE DI MITIGAZIONE E PER OPERE DI RIQUALIFICAZIONE
		FABBRICATI DA DEMOLIRE
ALTRI TITOLI		SUPERFICI DA ASSERVIRE
		SUPERFICI DA ASSERVIRE PER RISOLUZIONE INTERFERENZE
		SUPERFICI DA OCCUPARE TEMPORANEAMENTE (Art. 49 D.P.R. n° 327/2001)

**SIMBOLOGIA CATASTALE**

Simbolo	Descrizione
	Particella catastale
	Vallo di proprietà
	Strada pubblica
	Strada privata
	Foglio n°



PROVINCIA DI MILANO  
 COMUNE DI CORNATE D'ADDA  
 SCALA DI 1:2000

**IDENTIFICAZIONE ELABORATO**

DALL'INNE - COMO - VARESE - VALICHI - L'ESSE

**PIANO PARTICELLARE PER L'IMPLEMENTO AUTOSTRADALE**  
**PROGETTO CATASTALE DEFINITIVO**  
**ASSETTO PARTICELLARE DEFINITIVO**

COMUNE DI CORNATE D'ADDA  
 COORDINATORE RESPONSABILE DELL'INTEGRAZIONE IVA LE PRESTAZIONI SEGNALISTICHE E ORE AD ESSO CONNESSE

Maximo Riccetto  
 RESPONSABILE PROGETTUALE

REVISIONE TECNICA

**PRODOTTORE** **CONTRATTORE** **COMITENTE**

Feb. 2008 EMISSIONE A

Il presente documento non può essere copiato, ristampato o altrimenti pubblicato in tutto o in parte senza il consenso scritto di Autostade Pedemontana  
 This document may not be copied, reproduced or published either in part or entirely without the written permission of Autostade Pedemontana