

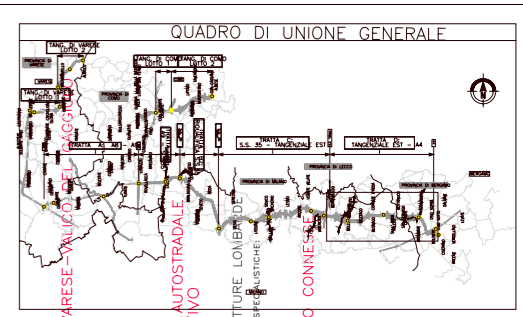
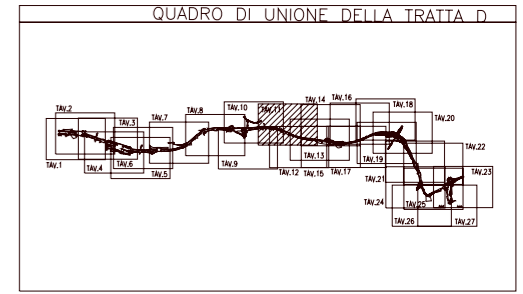
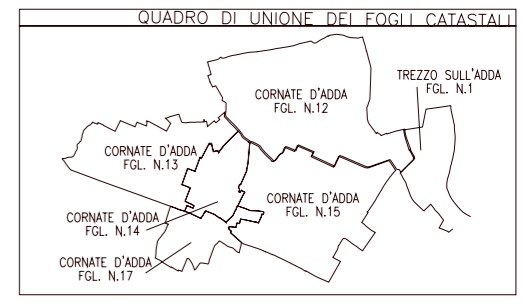


SIMBOLOGIA DI PIANO PARTICELLARE

GRUPPO	COLORE	DESCRIZIONE
ESISTENTE	[Grey]	STRADE PUBBLICHE
	[Light Grey]	FERROVIE
	[Light Blue]	CORSI D'ACQUA
ESPROPRI	[Red]	SEDE AUTOSTRADA PEDEMONTANA LOMBARDA
	[Magenta]	SUPERFICI DA ESPROPRIARE PER DEVIAZIONE DI CORSI D'ACQUA E PER RISOLUZIONE DI INTERFERENZE
	[Green]	SUPERFICI DA ESPROPRIARE PER OPERE DI MITIGAZIONE E PER OPERE DI RIQUALIFICAZIONE
ALTRI TITOLI	[Hatched]	FABBRICATI DA DEMOLIRE
	[Brown]	SUPERFICI DA ASSERVIRE
	[Dark Blue]	SUPERFICI DA ASSERVIRE PER RISOLUZIONE INTERFERENZE
	[Yellow]	SUPERFICI DA OCCUPARE TEMPORANEAMENTE (Art. 49 D.P.R. n° 327/2001)

SIMBOLOGIA CATASTALE

[Symbol]	Particella catastale	[Symbol]	Viabilità espropriata	[Symbol]	Strada pubblica	[Symbol]	Acqua pubblica	[Symbol]	Fogli n°
[Symbol]	Confine di Comune	[Symbol]	Confine di Foglio catastale						




 PROVINCIA DI MILANO
 COMUNE DI CORNATE D'ADDA
 SCALA DI 1:2000

IDENTIFICAZIONE ELABORATO: **DALMINE - COMO - VARESE - VALICCI DEL REGGIO**
 PROGETTO CATASTRALE: **COLLEGAMENTO AUTOSTRADALE**
 ASSETTO PARTICELLARE: **PROGETTO CATASTRALE**
 FORZIO ITALIANO PER LE INFRASTRUTTURE LOMBARDE
 RESPONSABILE DELL'INTEGRAZIONE: **MAXIMO RECCO**
 E OLTRE AD ESSO CONNESSE

Direzione Provinciale del Catastro di Milano
 Ufficio di Cornate d'Adda
 Foglio N. 12
 Foglio N. 13
 Foglio N. 14
 Foglio N. 15

Data: 15/03/2008
 Emmissione: A
 Autore: M. Recco
 Verificatore: M. Recco

Presente documento non può essere copiato, riprodotto o altrimenti pubblicato in tutto o in parte senza il consenso scritto di Autostade Pedemontana
 This document may not be copied, reproduced or published either in part or entirely without the written permission of Autostade Pedemontana