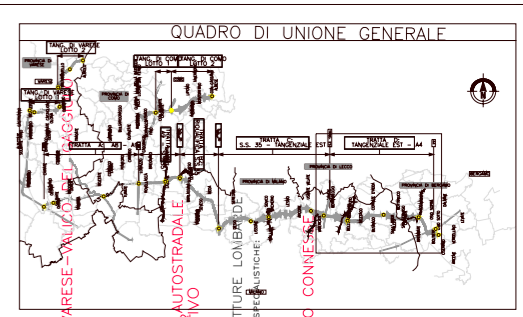
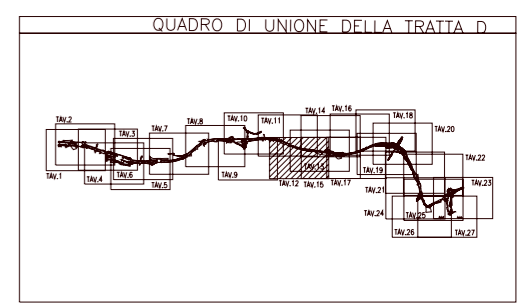
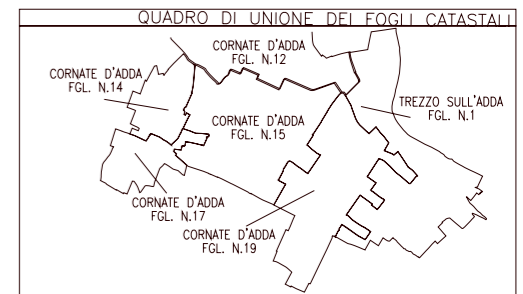


SIMBOLOGIA DI PIANO PARTICELLARE		
GRUPPO	COLORE	DESCRIZIONE
ESISTENTE		STRADE PUBBLICHE
		FERROVIE
ESPROPRI		CORSI D'ACQUA
		SEDE AUTOSTRADA PEDEMONTANA LOMBARDA
		SUPERFICI DA ESPROPRIARE PER DEVIAZIONE DI CORSI D'ACQUA E PER RISOLUZIONE DI INTERFERENZE
		SUPERFICI DA ESPROPRIARE PER OPERE DI MITIGAZIONE E PER OPERE DI RIQUALIFICAZIONE
ALTRI TITOLI		FABBRICATI DA DEMOLIRE
		SUPERFICI DA ASSERVIRE
		SUPERFICI DA ASSERVIRE PER RISOLUZIONE INTERFERENZE
		SUPERFICI DA OCCUPARE TEMPORANEAMENTE (Art. 49 D.P.R. n° 327/2001)

SIMBOLOGIA CATASTALE					
Confine di Comune			Confine di Foglio catastale		



PROVINCIA DI MILANO
COMUNE DI CORNATE D'ADDA
 SCALA DI 1:2000

IDENTIFICAZIONE ELABORATO: **DALMINE-COMO-VARESE-VALLICO DEL VESG**
 COLLEGAMENTO AUTOSTRADALE
 PIANO PARTICELLARE
 PROGETTO CATASTALE
 ASSETTAMENTO PARTICELLARE DEFINITIVO
 COORDINAMENTO PER LE INFRASTRUTTURE LOMBARDE
 COORDINAMENTO PER LE PRESTAZIONI SEGNALISTICHE
 E OISE AD ESSO CONNESSE

Ing. Massimo Rocca
 RESPONSABILE DELL'INTEGRAZIONE IVA LE PRESTAZIONI SEGNALISTICHE E OISE AD ESSO CONNESSE
 RESPONSABILE PROGETTUALE

PIANO PARTICELLARE
 PROGETTO CATASTALE
 ASSETTAMENTO PARTICELLARE DEFINITIVO
 COORDINAMENTO PER LE INFRASTRUTTURE LOMBARDE
 COORDINAMENTO PER LE PRESTAZIONI SEGNALISTICHE
 E OISE AD ESSO CONNESSE

Ing. Massimo Rocca
 RESPONSABILE DELL'INTEGRAZIONE IVA LE PRESTAZIONI SEGNALISTICHE E OISE AD ESSO CONNESSE
 RESPONSABILE PROGETTUALE

PIANO PARTICELLARE
 PROGETTO CATASTALE
 ASSETTAMENTO PARTICELLARE DEFINITIVO
 COORDINAMENTO PER LE INFRASTRUTTURE LOMBARDE
 COORDINAMENTO PER LE PRESTAZIONI SEGNALISTICHE
 E OISE AD ESSO CONNESSE