

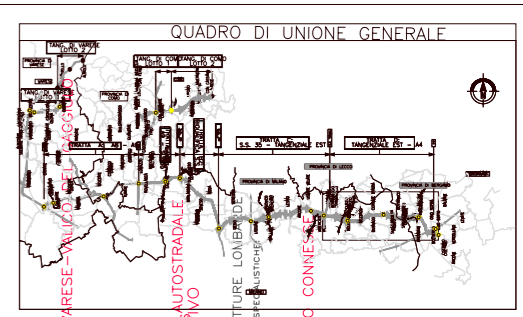
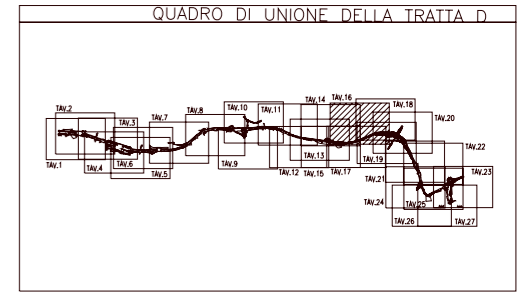
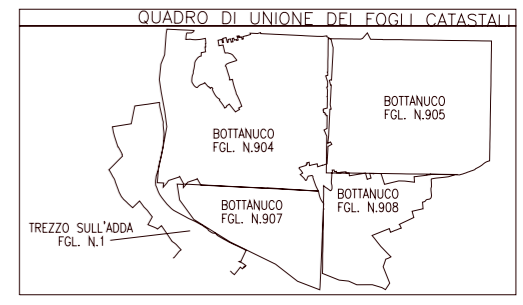


**SIMBOLOGIA DI PIANO PARTICELLARE**

| GRUPPO       | COLORE | DESCRIZIONE  |
|--------------|--------|--|
| ESISTENTE    |        | STRADE PUBBLICHE   |
|              |        | FERROVIE   |
|              |        | CORSI D'ACQUA  |
| ESPROPRI     |        | SEDE AUTOSTRADA PEDEMONTANA LOMBARDA   |
|              |        | SUPERFICI DA ESPROPRIARE PER DEVIAZIONE DI CORSI D'ACQUA E PER RISOLUZIONE DI INTERFERENZE |
|              |        | SUPERFICI DA ESPROPRIARE PER OPERE DI MITIGAZIONE E PER OPERE DI RIQUALIFICAZIONE          |
| ALTRI TITOLI |        | FABBRICATI DA DEMOLIRE   |
|              |        | SUPERFICI DA ASSERVIRE   |
|              |        | SUPERFICI DA ASSERVIRE PER RISOLUZIONE INTERFERENZE  |
|              |        | SUPERFICI DA OCCUPARE TEMPORANEAMENTE (Art. 49 D.P.R. n° 327/2001)                         |

**SIMBOLOGIA CATASTALE**

|  |                      |  |                             |  |                 |  |                |  |           |
|--|----------------------|--|-----------------------------|--|-----------------|--|----------------|--|-----------|
|  | Particella catastale |  | Municipalità                |  | Strada pubblica |  | Acqua pubblica |  | Foglio n° |
|  | Confine di Comune    |  | Confine di Foglio catastale |  |                 |  |                |  |           |



**PIANO PARTICELLARE PER IL COLLEGAMENTO AUTOSTRADALE DALMINE-COMO-VARESE-WALLINO DEL RASGO**  
**PROGETTO CATASTALE DEFINITIVO**  
 COOPERAZIONE ITALIANA PER LE INFRASTRUTTURE LOMBARDE  
 RESPONSABILE DELL'INTEGRAZIONE TRA LE PRESTAZIONI SEGNOSTICHE E QUELLE AD ESSO CONNESSE  
 Dott. Massimo Rocca  
 INGEGNERE ARCHITETTO

ELABORAZIONE: FEBBRAIO 2008  
 PRODOTTORE: SOCIETA' COOP. 0164  
 DATA: FEB. 2008  
 EMISSIONE: A

PRESENTAZIONE: 17/03/2008  
 APPROVAZIONE: 17/03/2008

PRESENTAZIONE: 17/03/2008  
 APPROVAZIONE: 17/03/2008

PRESENTAZIONE: 17/03/2008  
 APPROVAZIONE: 17/03/2008