PROVINCIA DI BERGAMO
COMUNE DI BOTTANUCO
SCALA DI 1:2000

SIMBOLOGIA DI PIANO PARTICELLARE

GRUPPO	COLORE	DESCRIZIONE
ESISTENTE		STRADE PUBBLICHE
		FERROVIE
		CORSI D'ACQUA
ESPROPRI		SEDE AUTOSTRADA PEDEMONTANA LOMBARDA
		SUPERFICI DA ESPROPRIARE PER DEVIAZIONE DI CORSI D'ACQUA E PER RISOLUZIONE DI INTERFERENZE
		SUPERFICI DA ESPROPRIARE PER OPERE DI MITIGAZIONE E PER OPERE DI RIQUALIFICAZIONE
ALTRI TITOLI		FABBRICATI DA DEMOLIRE
		SUPERFICI DA ASSERVIRE
		SUPERFICI DA ASSERVIRE PER RISOLUZIONE INTERFERENZE
		SUPERFICI DA OCCUPARE TEMPORANEAMENTE (Art. 49 D.P.R. n° 327/2001)

SIMBOLOGIA CATASTALE

Particella catastale	Viabilità interpoderale	Strada pubblica	Acqua pubblica	Fossi e/o ciglio
Confine di Comune		Confine di Foglio catastale		

QUADRO DI UNIONE DEI FOGLI CATASTALI

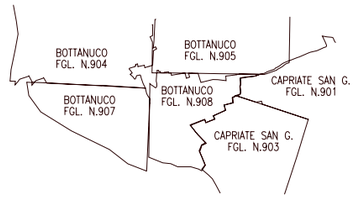

QUADRO DI UNIONE DELLA TRATTA D

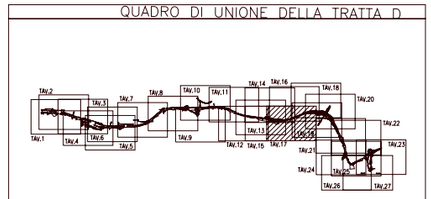

QUADRO DI UNIONE GENERALE


DALMINE – COMO – VARESE – VALICO DEL GAGGIO
PIANO PARTICELLARE DI ESPROPRIO – AUTOSTRADALE
PROGETTO DEFINITIVO
ASSE PRINCIPALE
CONSORZIO ITALIANO PER LE INFRASTRUTTURE LOMBARDE
RESPONSABILE DELL'INTEGRAZIONE TRA LE PRESTAZIONI SPECIALISTICHE
Dott. Ing. Massimo Racciato
IDENTIFICAZIONE ELABORATO
D
E OPERE AD ESSO CONNESSE
DESCRIZIONE PROGETTUALE
DATA
Feb. 2009
EMISSIONE
A
DIRETTORE TECNICO
Dott. Ing. Elena Maria Repetto
Dott. Ing. Giulio Ferrero
Dott. Ing. Giuseppe Pierucci
Dott. Ing. Fulvio Lanza
Dott. Ing. Giuseppe Pierucci
Dott. Ing. Giuseppe Pierucci
Dott. Ing. Giuseppe Pierucci