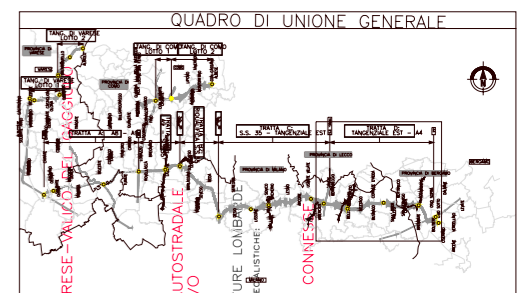
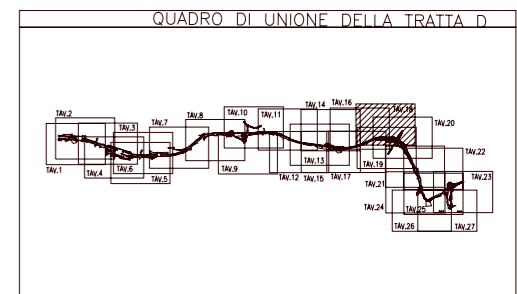
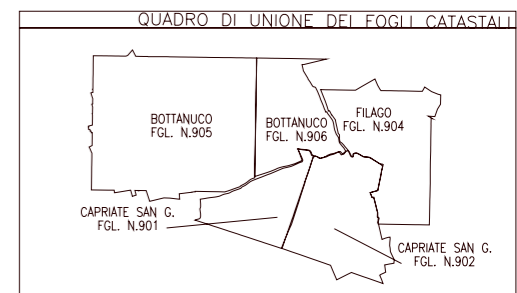


SIMBOLOGIA DI PIANO PARTICELLARE		
GRUPPO	COLORE	DESCRIZIONE
ESISTENTE	[Grey]	STRADE PUBBLICHE
	[Light Grey]	FERROVIE
	[Light Blue]	CORSI D'ACQUA
ESPROPRI	[Red]	SEDE AUTOSTRADA PEDEMONTANA LOMBARDA
	[Magenta]	SUPERFICI DA ESPROPRIARE PER DEVIAZIONE DI CORSI D'ACQUA E PER RISOLUZIONE DI INTERFERENZE
	[Green]	SUPERFICI DA ESPROPRIARE PER OPERE DI MITIGAZIONE E PER OPERE DI RIQUALIFICAZIONE
	[Hatched]	FABBRICATI DA DEMOLIRE
ALTRI TITOLI	[Brown]	SUPERFICI DA ASSERVIRE
	[Dark Blue]	SUPERFICI DA ASSERVIRE PER RISOLUZIONE INTERFERENZE
	[Yellow]	SUPERFICI DA OCCUPARE TEMPORANEAMENTE (Art. 49 D.P.R. n° 327/2001)

SIMBOLOGIA CATASTALE					
[Icon]	Particelle censite	[Icon]	Stato proprietario	[Icon]	Stato pubblico
[Icon]	Confine di Comune	[Icon]	Confine di Foglio catastale	[Icon]	Fogli n°



**PIANO PARTICELLARE PER IL LEGNAMENTO AUTOSTRADALE**  
**PROGETTO CATASTALE**  
**ASSETTO PARTICELLARE DEFINITIVO**  
**COMUNICAZIONE AL P.U.R. PER LE OPERE DI INFRASTRUTTURE LOMBARDE**  
**COMUNICAZIONE AL P.U.R. PER LE PRESTAZIONI SEGNALISTICHE**  
**REVISIONE RESPONSABILE DELL'INTEGRAZIONE TRA LE PRESTAZIONI SEGNALISTICHE E OPERE AD ESSO CONNESSE**

ELABORAZIONE: [Logo]  
 RESPONSABILE: Dott. Massimo Recco  
 DATA: [Date]  
 PROGETTO: [Project Name]