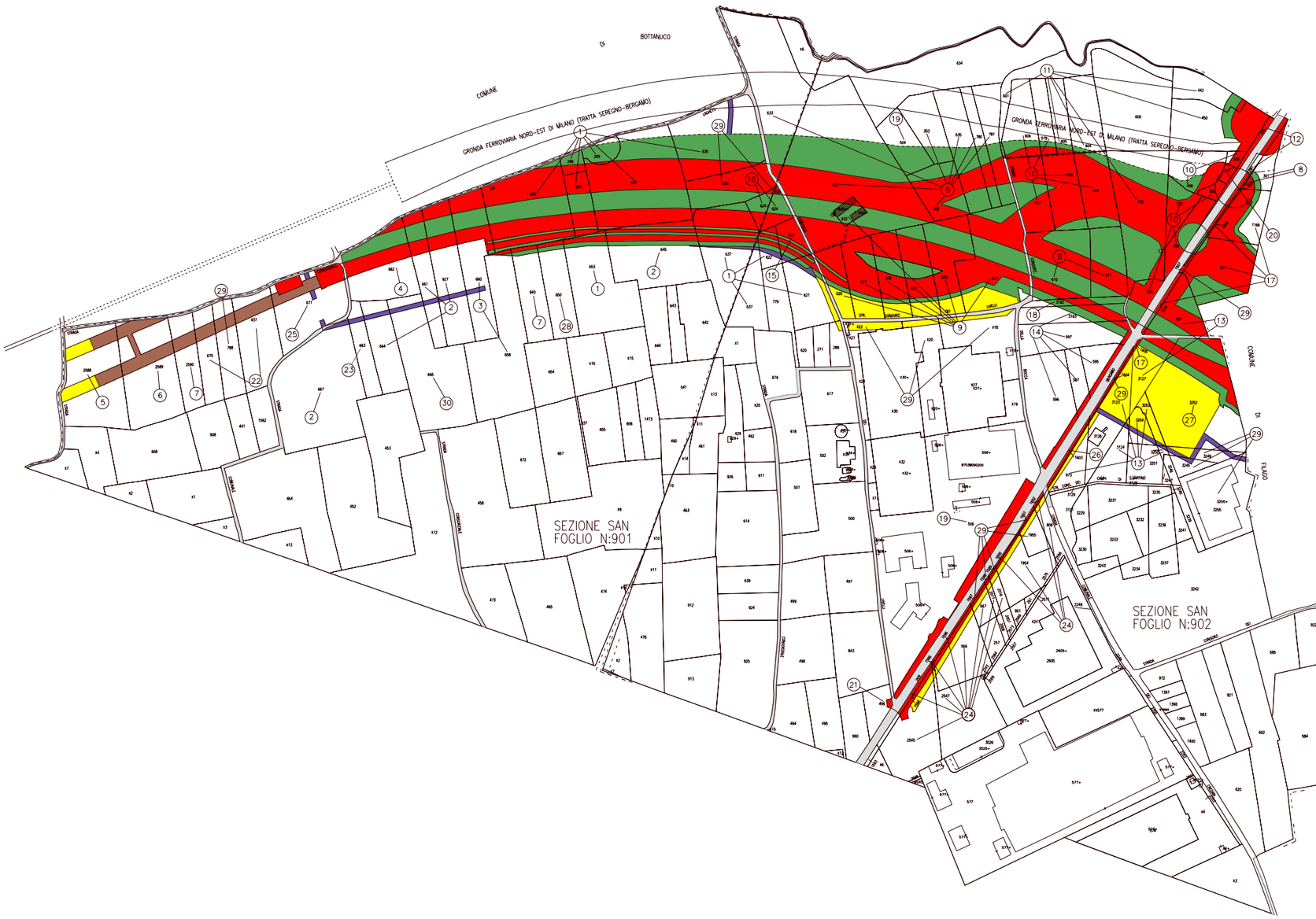

PROVINCIA DI BERGAMO
COMUNE DI CAPRIATE SAN GERVASIO
SCALA DI 1:2000

SIMBOLOGIA DI PIANO PARTICELLARE

GRUPPO	COLORE	DESCRIZIONE
ESISTENTE		STRADE PUBBLICHE
		FERROVIE
		CORSI D'ACQUA
ESPROPRI		SEDE AUTOSTRADA PEDEMONTANA LOMBARDA
		SUPERFICI DA ESPROPRIARE PER DEVIAZIONE DI CORSI D'ACQUA E PER RISOLUZIONE DI INTERFERENZE
		SUPERFICI DA ESPROPRIARE PER OPERE DI MITIGAZIONE E PER OPERE DI RIQUALIFICAZIONE
ALTRI TITOLI		FABBRICATI DA DEMOLIRE
		SUPERFICI DA ASSERVIRE
		SUPERFICI DA ASSERVIRE PER RISOLUZIONE INTERFERENZE
		SUPERFICI DA OCCUPARE TEMPORANEAMENTE (Art. 49 D.P.R. n° 327/2001)

SIMBOLOGIA CATASTALE

Particella catastale	Viabilità interpoderale	Strada pubblica	Acqua pubblica	Fossi e/o ciglio
Confine di Comune		Confine di Foglio catastale		

QUADRO DI UNIONE DEI FOGLI CATASTALI

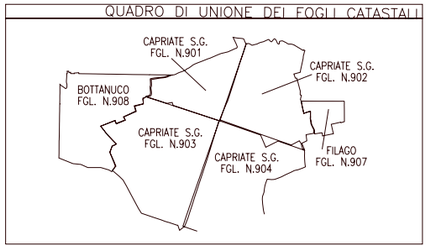

QUADRO DI UNIONE DELLA TRATTA D

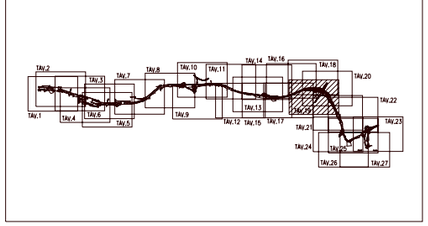

QUADRO DI UNIONE GENERALE

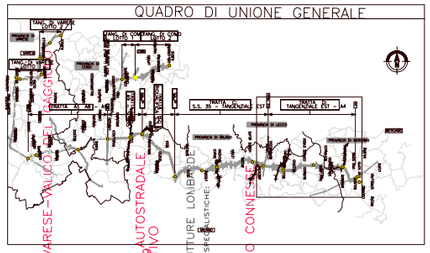

DALMINE–COMO–VARESE – TRATTO DEL RACCORDO AUTOSTRADALE
PIANO PARTICELLARE COLLEGAMENTO AUTOSTRADALE
PROGETTO DEFINITIVO
ASSE PRINCIPALE
CONSORZIO ITALIANO PER LE INFRASTRUTTURE LOMBARDE
RESPONSABILE DELL'INTEGRAZIONE TRA LE PRESTAZIONI SPECIALISTICHE
E OPERE AD ESSO CONNESSE
D
Dott. Ing. Massimo Raccosta
IDENTIFICAZIONE ELABORATO
DI ES.00000 000PL 019A
Tipo ELABORATO
PROFILOGRAM
REVISIONE ESECUTIVA
Feb. 2009
1:2000
EMISSIONE
A
Feb. 2009
Dott. Ing. Elena Maria Rapetta
Dott. Ing. Elena Maria Rapetta
Direttore Tecnico
Dott. Ing. Stefano Lunardi
Responsabile Tecnico
Dott. Ing. Giuseppe Cancelliere