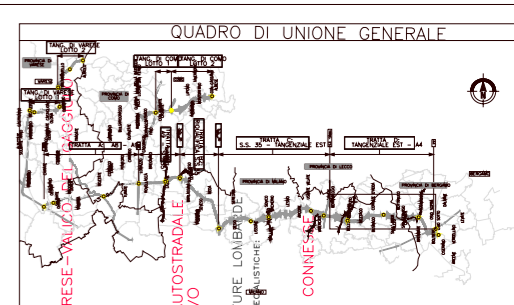
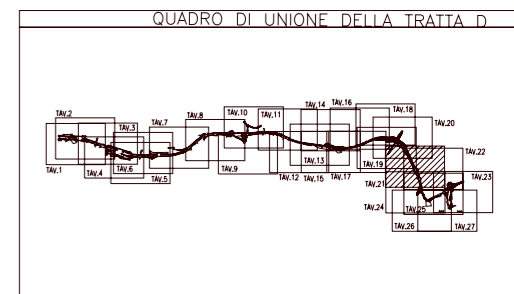
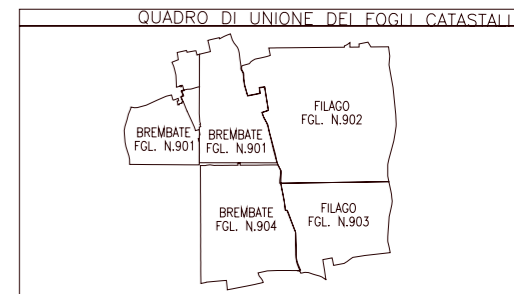




SIMBOLOGIA DI PIANO PARTICELLARE		
GRUPPO	COLORE	DESCRIZIONE
ESISTENTE		STRADE PUBBLICHE
		FERROVIE
		CORSI D'ACQUA
ESPROPRI		SEDE AUTOSTRADA PEDEMONTANA LOMBARDA
		SUPERFICI DA ESPROPRIARE PER DEVIATIONE DI CORSI D'ACQUA E PER RISOLUZIONE DI INTERFERENZE
		SUPERFICI DA ESPROPRIARE PER OPERE DI MITIGAZIONE E PER OPERE DI RIQUALIFICAZIONE
ALTRI TITOLI		FABBRICATI DA DEMOLIRE
		SUPERFICI DA ASSERVIRE
		SUPERFICI DA ASSERVIRE PER RISOLUZIONE INTERFERENZE
		SUPERFICI DA OCCUPARE TEMPORANEAMENTE (Art. 49 D.P.R. n° 327/2001)

SIMBOLOGIA CATASTALE					
Confine di Comune			Confine di Foglio catastale		



PIANO PARTICELLARE PER IL COLLEGAMENTO AUTOSTRADALE
PROGETTO CATASTALE DEFINITIVO
ASSETTO PARTICELLARE DEFINITIVO
SEZ. GRIGNANO - FILAGO

PROGETTO RESPONSABILE DELL'INTEGRAZIONE TRA LE PRESTAZIONI SEGNOSTICHE E ORE AD ESSO CONNESSE

Elaborato da: **Ing. Massimo Recco**
 Direzione Provinciale di Filago

PROVINCIA DI BERGAMO
 COMUNE DI BREMBATE
 SCALA DI 1:2000