

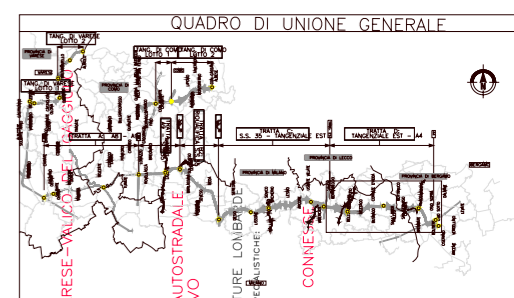
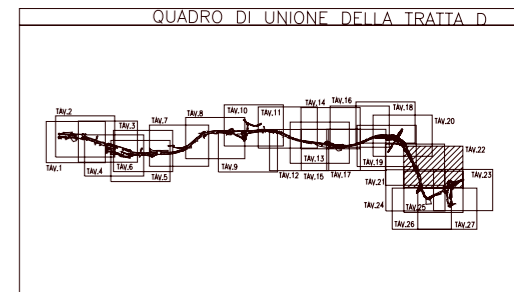
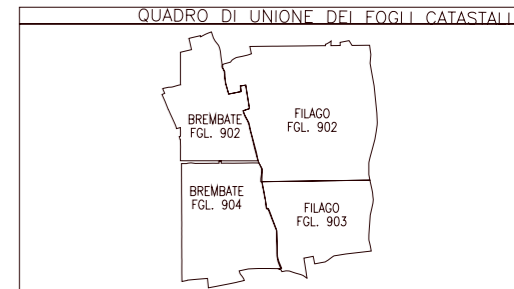


SIMBOLOGIA DI PIANO PARTICELLARE

GRUPPO	COLORE	DESCRIZIONE
ESISTENTE	[Grey box]	STRADE PUBBLICHE
	[Light grey box]	FERROVIE
	[Light blue box]	CORSI D'ACQUA
ESPRIORI	[Red box]	SEDE AUTOSTRADA PEDEMONTANA LOMBARDA
	[Pink box]	SUPERFICI DA ESPROPRIARE PER DEVIAZIONE DI CORSI D'ACQUA E PER RISOLUZIONE DI INTERFERENZE
	[Green box]	SUPERFICI DA ESPROPRIARE PER OPERE DI MITIGAZIONE E PER OPERE DI RIQUALIFICAZIONE
ALTRI TITOLI	[Hatched box]	FABBRICATI DA DEMOLIRE
	[Brown box]	SUPERFICI DA ASSERVIRE
	[Dark blue box]	SUPERFICI DA ASSERVIRE PER RISOLUZIONE INTERFERENZE
	[Yellow box]	SUPERFICI DA OCCUPARE TEMPORANEAMENTE (Art. 49 D.P.R. n° 327/2001)

SIMBOLOGIA CATASTALE

Simbolo	Descrizione
[Square]	Particella catastale
[Dashed line]	Confine di Comune
[Dotted line]	Confine di Foglio catastale
[Symbol]	Via pubblica
[Symbol]	Strada pubblica
[Symbol]	Acqua pubblica
[Symbol]	Foglio n°



**PIANO PARTICELLARE PER L'INTEGRAMENTO AUTOSTRADALE
PROGETTO CATASTALE
ASSETTO PARTICELLARE DEFINITIVO
COMUNE ITALIANO PER LE INFRASTRUTTURE LOMBARDE
SOSTENIBILE DELL'INTEGRAZIONE TRA LE PRESTAZIONI SEGNALISTICHE
E QUELLE AD ESSO CONNESSE**

Dalmine - Como - Varese - Valico del Rasgo

Elaborato da: [Logo]

Dott. Massimo Rocca
INGEGNERE ARCHITETTO

REDAZIONE PROGETTUALE

RE TECNICHE

PROVINCIA DI BERGAMO
COMUNE DI FILAGO
SCALA DI 1:2000

PROVINCIA DI BERGAMO
COMUNE DI FILAGO
SCALA DI 1:2000

Il presente documento non può essere copiato, riprodotto o altrimenti pubblicato in tutto o in parte senza il consenso scritto di Autostrada Pedemontana
This document may not be copied, reproduced or published either in part or entirely without the written permission of Autostrada Pedemontana