

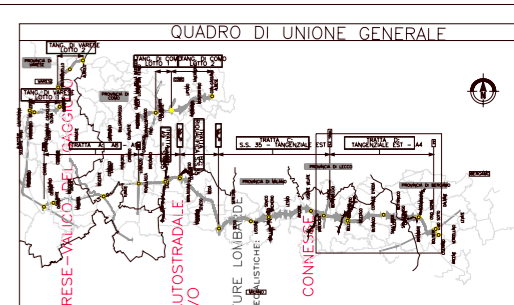
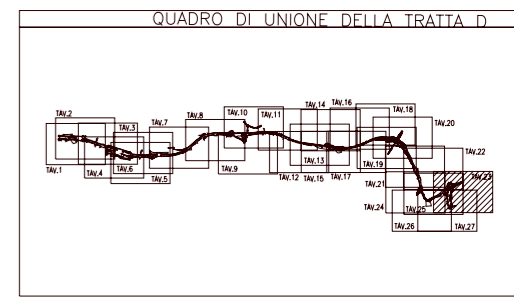
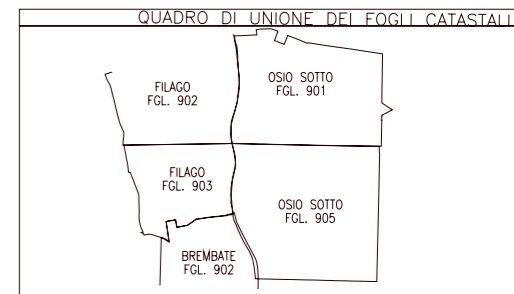


SIMBOLOGIA DI PIANO PARTICELLARE

GRUPPO	COLORE	DESCRIZIONE
ESISTENTE		STRADE PUBBLICHE
		FERROVIE
		CORSI D'ACQUA
ESPROPRI		SEDE AUTOSTRADA PEDEMONTANA LOMBARDA
		SUPERFICI DA ESPROPRIARE PER DEVIAZIONE DI CORSI D'ACQUA E PER RISOLUZIONE DI INTERFERENZE
		SUPERFICI DA ESPROPRIARE PER OPERE DI MITIGAZIONE E PER OPERE DI RIQUALIFICAZIONE
		FABBRICATI DA DEMOLIRE
ALTRI TITOLI		SUPERFICI DA ASSERVIRE
		SUPERFICI DA ASSERVIRE PER RISOLUZIONE INTERFERENZE
		SUPERFICI DA OCCUPARE TEMPORANEAMENTE (Art. 49 D.P.R. n° 327/2001)

SIMBOLOGIA CATASTALE

	Particella catastale		Valle di appartenenza		Strada pubblica		Acqua pubblica		Foglio n°
-----					-----				
-----					-----				
-----					-----				



PIANO PARTICELLARE PER IL LEGNAMENTO AUTOSTRADALE
PROGETTO CATASTALE DEFINITIVO
ASSETTO PARTICELLARE DEFINITIVO

COMUNICAZIONE RESPONSABILE DELL'INTEGRAZIONE TRA LE PRESTAZIONI SEGNALISTICHE E QUELLE AD ESSO CONNESSE

Dott. Massimo Roccaforte
 RESPONSABILE TECNICO PROGETTUALE

REDAZIONE E ELABORAZIONE: STUDIO TECNICO

PROVINCIA DI BERGAMO
 COMUNE DI OSIO DI SOTTO
 SCALA DI 1:2000