PROVINCIA DI BERGAMO
COMUNE DI BREMBATE
SCALA DI 1:2000

SIMBOLOGIA DI PIANO PARTICELLARE

GRUPPO	COLORE	DESCRIZIONE
ESISTENTE		STRADE PUBBLICHE
		FERROVIE
		CORSI D'ACQUA
ESPROPRI		SEDE AUTOSTRADA PEDEMONTANA LOMBARDA
		SUPERFICI DA ESPROPRIARE PER DEVIAZIONE DI CORSI D'ACQUA E PER RISOLUZIONE DI INTERFERENZE
		SUPERFICI DA ESPROPRIARE PER OPERE DI MITIGAZIONE E PER OPERE DI RIQUALIFICAZIONE
ALTRI TITOLI		FABBRICATI DA DEMOLIRE
		SUPERFICI DA ASSERVIRE
		SUPERFICI DA ASSERVIRE PER RISOLUZIONE INTERFERENZE
		SUPERFICI DA OCCUPARE TEMPORANEAMENTE (Art. 49 D.P.R. n° 327/2001)

SIMBOLOGIA CATASTALE

Particella catastale	Viabilità interpoderale	Strada pubblica	Acqua pubblica	Fossi e/o ciglio
Confine di Comune		Confine di Foglio catastale		

QUADRO DI UNIONE DEI FOGLI CATASTALI

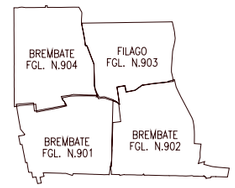

QUADRO DI UNIONE DELLA TRATTA D

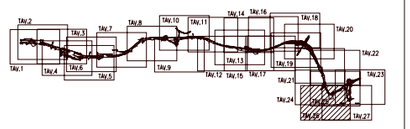

QUADRO DI UNIONE GENERALE

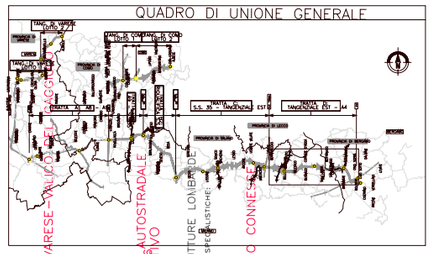

DALMINE–COMO–VARESE – COLLEGAMENTO AUTOSTRADALE
PIANO PARTICELLARE DEFINITIVO
PROGETTO ESECUTIVO
ASSE PRINCIPALE
CONCESSIONARIA
CONSORZIO ITALIANO PER LE INFRASTRUTTURE LOMBARDE
REVISIONE
D
E OPERE AD ESSO CONNESSE

IDENTIFICAZIONE ELABORATO

Tratta	D
Sezione	E5
Opera	00
Tipo di opera	00
Tipo elaborato	PL
Progressiva	026
Revisione esecutiva	A

Dott. Ing. Massimo Roccasalva

ELABORATO DA PROGETTISTA

Dott. Ing. Elena Maria Rapetta

DIRETTORE TECNICO

Feb. 2009

EMISSIONE A

Feb. 2009

SCALA 1:2000

Feb. 2009

CONCESSIONARIA
CONSORZIO ITALIANO PER LE INFRASTRUTTURE LOMBARDE

Direttore Tecnico: Dott. Ing. Stefano Lunardi
Responsabile Tecnico: Dott. Ing. Giovanni Cassani
Responsabile Integrazione Prestazioni Specialistiche: Dott. Ing. Giuseppe Cosentino

Il presente documento non potrà essere copiato, riprodotto o altrimenti pubblicato in tutto o in parte senza il consenso scritto di Autostrada Pedemontana Lombarda.
This document may not be copied, reproduced or published either in part or entirely without the written permission of Autostrada Pedemontana Lombarda.