

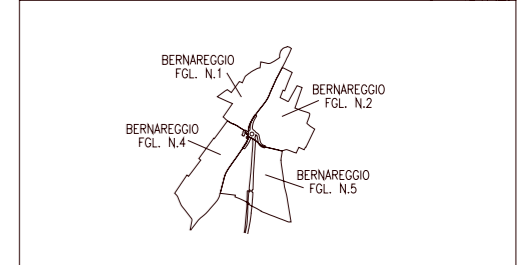
SIMBOLOGIA DI PIANO PARTICELLARE

GRUPPO	COLORE	DESCRIZIONE
ESISTENTE	[Grey]	STRADE PUBBLICHE
	[Light Grey]	FERROVIE
	[Light Blue]	CORSI D'ACQUA
ESPROPRI	[Dark Blue]	OPERA CONNESSA TRM12
	[Magenta]	SUPERFICI DA ESPROPRIARE PER DEVIAZIONE DI CORSI D'ACQUA E PER RISOLUZIONE DI INTERFERENZE
	[Green]	SUPERFICI DA ESPROPRIARE PER OPERE DI MITIGAZIONE E PER OPERE DI RIQUALIFICAZIONE
ALTRI TITOLI	[Hatched]	FABBRICATI DA DEMOLIRE
	[Brown]	SUPERFICI DA ASSERVIRE
	[Dark Blue]	SUPERFICI DA ASSERVIRE PER RISOLUZIONE INTERFERENZE
	[Yellow]	SUPERFICI DA OCCUPARE TEMPORANEAMENTE (Art. 49 D.P.R. n° 327/2001)

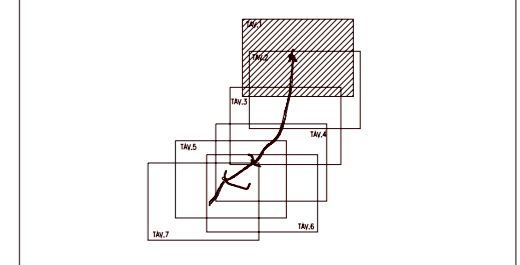
SIMBOLOGIA CATASTALE

Simbolo	Descrizione
[Icon]	Particella catastale
[Icon]	Viabilità espropriata
[Icon]	Strada pubblica
[Icon]	Strada privata
[Icon]	Foglio n°
[Icon]	Confine di Comune
[Icon]	Confine di Foglio catastale

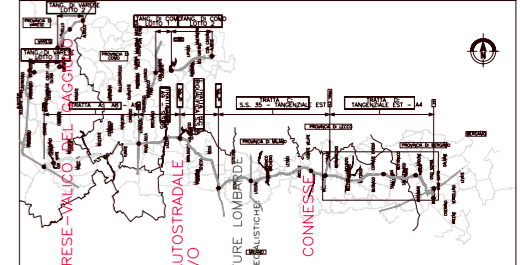
QUADRO DI UNIONE DEI FOGLI CATASTALI



QUADRO DI UNIONE DELL'OPERA CONNESSA



QUADRO DI UNIONE GENERALE



IDENTIFICAZIONE ELABORATO  
 COLEGAMENTO AUTOSTRADALE  
 PROGETTO PROVVISORIO  
 COLLEGAMENTO AUTOSTRADALE  
 PROGETTO PROVVISORIO  
 STRADA STATALE  
 TRAFFICO  
 COLEGAMENTO AUTOSTRADALE  
 PROGETTO PROVVISORIO  
 E OPERE AD ESSO CONNESSE

Dot. Massimo Recco  
 RESPONSABILE DELL'INTEGRAZIONE NELLA PRESTAZIONE STRUTTURALE PROGETTUALE

PIANO PARTICELLARE  
 COLEGAMENTO AUTOSTRADALE  
 PROGETTO PROVVISORIO  
 COLLEGAMENTO AUTOSTRADALE  
 PROGETTO PROVVISORIO  
 STRADA STATALE  
 TRAFFICO  
 COLEGAMENTO AUTOSTRADALE  
 PROGETTO PROVVISORIO  
 E OPERE AD ESSO CONNESSE

FOG. 001A  
 Feb. 2008  
 EMISSIONE A

Direzione Provinciale del Catastro  
 Ufficio di Bernareggio

PROVINCIA DI MILANO  
 COMUNE DI BERNAREGGIO  
 SCALA DI 1:2000