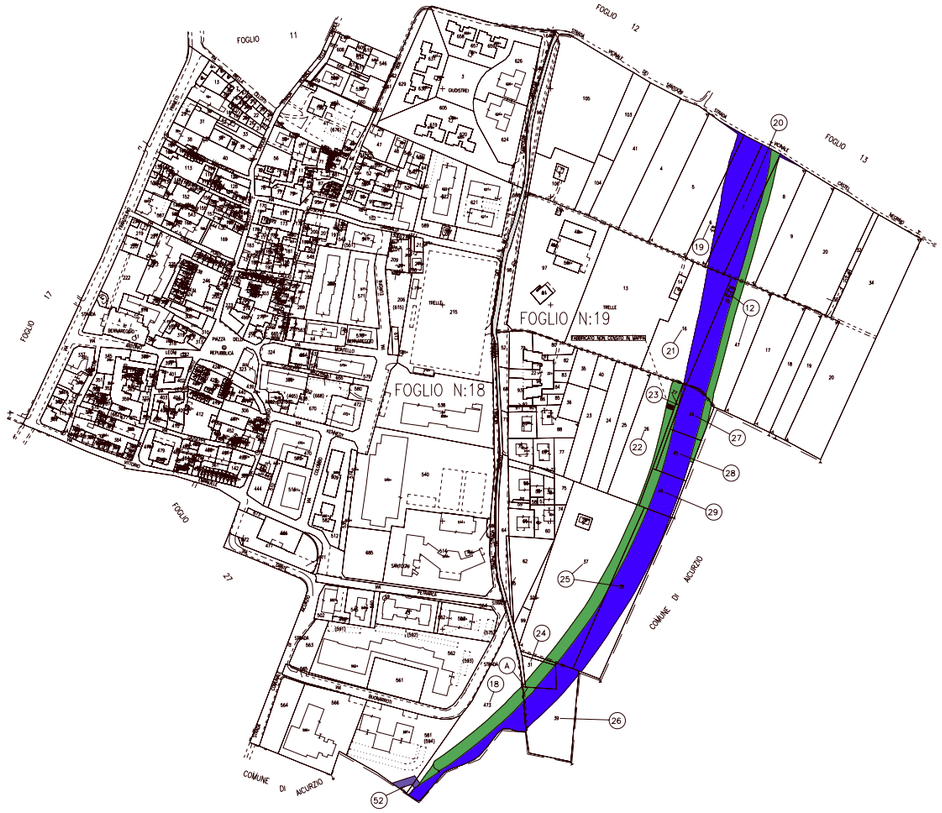

PROVINCIA DI MILANO
COMUNE DI BERNAREGGIO
SCALA DI 1:2000

SIMBOLOGIA DI PIANO PARTICELLARE

GRUPPO	COLORE	DESCRIZIONE
ESISTENTE		STRADE PUBBLICHE
		FERROVIE
		CORSI D'ACQUA
ESPROPRI		OPERA CONNESSA TRMI12
		SUPERFICI DA ESPROPRIARE PER DEVIAZIONE DI CORSI D'ACQUA E PER RISOLUZIONE DI INTERFERENZE
		SUPERFICI DA ESPROPRIARE PER OPERE DI MITIGAZIONE E PER OPERE DI RIQUALIFICAZIONE
ALTRI TITOLI		FABBRICATI DA DEMOLIRE
		SUPERFICI DA ASSERVIRE
		SUPERFICI DA ASSERVIRE PER RISOLUZIONE INTERFERENZE
		SUPERFICI DA OCCUPARE TEMPORANEAMENTE (Art. 49 D.P.R. n° 327/2001)

SIMBOLOGIA CATASTALE

Particella catastale	Viabilità interpoderale	Strada pubblica	Acqua pubblica	Fossi e/o ré
Confine di Comune		Confine di Foglio catastale		

QUADRO DI UNIONE DEI FOGLI CATASTALI

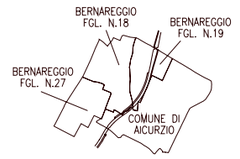

QUADRO DI UNIONE DELL'OPERA CONNESSA TR

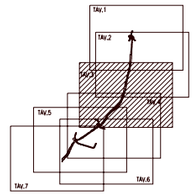

QUADRO DI UNIONE GENERALE

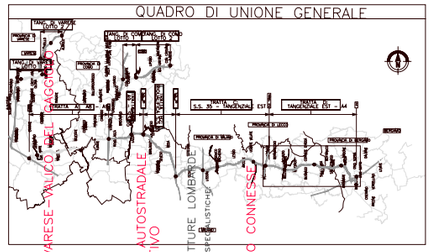

DALMINE–COMO–VARESE – COLLEGAMENTO AUTOSTRADALE
OPERA CONNESSA TRATTA
PROGETTO STRADALE
PROGETTO DEFINITIVO

PIANO PARTICELLARE ESPROPRI
ELABORATO DI RIFERIMENTO

CONSORZIO ITALIANO PER LE INFRASTRUTTURE LOMBARDE
REVISIONE RESPONSABILE DELL'INTEGRAZIONE TRA LE PRESTAZIONI SPECIALISTICHE

E OPERE AD ESSO CONNESSE

IDENTIFICAZIONE ELABORATO

D

Dott. Ing. Massimo Roccasio
RESPONSABILE DELLA PROGETTAZIONE PROGETTUALE

DI	E5 00	01	000PL 003A
SCALA			
1:2000			

PROGETTISTA	REVISIONE	
	REVISIONE ESECUTIVA	
	TIPO ELABORATO	PROGRESSIVA
	PARTE DI OPERA	
	OPERA	
	TRATTA	
	PROGETTO	

Feb. 2009	EMISSIONE	A
Feb. 2009		

DIRETTORE TECNICO
Dott. Ing. Elena Maria Repetto

Dott. Ing. Rufino Lanza
Dott. Ing. Giovanni Bernardi
Dott. Ing. Giovanni Bernardi

Il presente documento non potrà essere copiato, riprodotto o altrimenti pubblicato in tutto o in parte senza il consenso scritto di Autostrade.
This document may not be copied, reproduced or published either in part or entirely without the written permission of Autostrade Federico