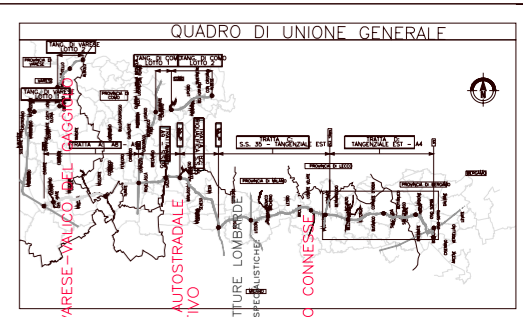
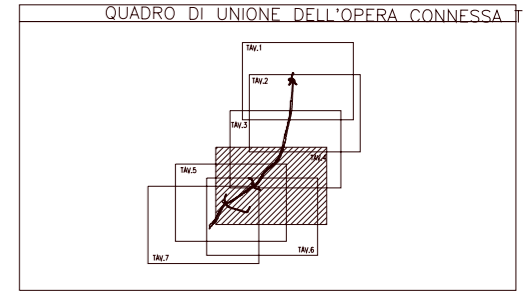
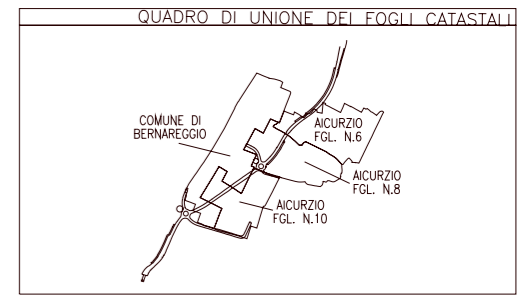


SIMBOLOGIA DI PIANO PARTICELLARE		
GRUPPO	COLORE	DESCRIZIONE
ESISTENTE		STRADE PUBBLICHE
		FERROVIE
		CORSI D'ACQUA
ESPROPRI		OPERA CONNESSA TRM12
		SUPERFICI DA ESPROPRIARE PER DEVIAZIONE DI CORSI D'ACQUA E PER RISOLUZIONE DI INTERFERENZE
		SUPERFICI DA ESPROPRIARE PER OPERE DI MITIGAZIONE E PER OPERE DI RIQUALIFICAZIONE
ALTRI TITOLI		FABBRICATI DA DEMOLIRE
		SUPERFICI DA ASSERVIRE
		SUPERFICI DA ASSERVIRE PER RISOLUZIONE INTERFERENZE
		SUPERFICI DA OCCUPARE TEMPORANEAMENTE (Art. 49 D.P.R. n° 327/2001)

SIMBOLOGIA CATASTALE					
	Particella Catastrale		Valutazione Interpolare		Strada Pubblica
	Strada Pubblica		Strada Pubblica		Foglio n°
	Confine di Comune		Confine di Comune		Confine di Foglio Catastrale



IDENTIFICAZIONE ELABORATO

PROGETTO STRADALE PROVINCIALE
COLLEGAMENTO AUTOSTRADALE DALMINE-COMO-VARESE-VALLICO DEL BAGGIO
PROGETTO STRADALE PROVINCIALE
TRATTA AICURZIO
 COORDINATA RESPONSABILE DELL'INTEGRAZIONE TRA LE PRESTAZIONI SEGNALISTICHE E OISE AD ESSC CONNESSE

Det. Massimo Recco
 RESPONSABILE PROGETTUALE

PROFESSIONISTA
 ING. LUIGI BIANCHI
 n° 13000
 Feb. 2008
 EMISSIONE A

REVISIONE TECNICA

PROFESSIONISTA
 ING. LUIGI BIANCHI
 n° 13000
 Feb. 2008
 EMISSIONE A

PROFESSIONISTA
 ING. LUIGI BIANCHI
 n° 13000
 Feb. 2008
 EMISSIONE A

PROVINCIA DI MILANO
 COMUNE DI AICURZIO
 SCALA DI 1:2000

Il presente documento non può essere copiato, riprodotto o altrimenti pubblicato in tutto o in parte senza il consenso scritto di Autostade Padovana. This document may not be copied, reproduced or published either in part or entirely without the written permission of Autostade Padovana.