PROVINCIA DI MILANO
COMUNE DI BERNAREGGIO
SCALA DI 1:2000

SIMBOLOGIA DI PIANO PARTICELLARE

GRUPPO	COLORE	DESCRIZIONE
ESISTENTE		STRADE PUBBLICHE
		FERROVIE
		CORSI D'ACQUA
ESPROPRI		OPERA CONNESSA TRMI12
		SUPERFICI DA ESPROPRIARE PER DEVIAZIONE DI CORSI D'ACQUA E PER RISOLUZIONE DI INTERFERENZE
		SUPERFICI DA ESPROPRIARE PER OPERE DI MITIGAZIONE E PER OPERE DI RIQUALIFICAZIONE
ALTRI TITOLI		FABBRICATI DA DEMOLIRE
		SUPERFICI DA ASSERVIRE
		SUPERFICI DA ASSERVIRE PER RISOLUZIONE INTERFERENZE
		SUPERFICI DA OCCUPARE TEMPORANEAMENTE (Art. 49 D.P.R. n° 327/2001)

SIMBOLOGIA CATASTALE

Particella catastale	Viabilità interpoderale	Strada pubblica	Acqua pubblica	Fossi e/o ciglio
Confine di Comune		Confine di Foglio catastale		

QUADRO DI UNIONE DEI FOGLI CATASTALI

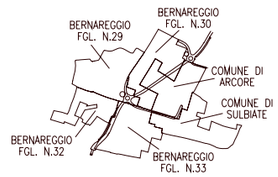

QUADRO DI UNIONE DELL'OPERA CONNESSA TRMI12

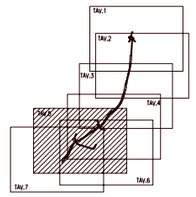

QUADRO DI UNIONE GENERALE



DALMINE–COMO–VARESE "PEDEMONTANA LOMBARDA"
COLLEGAMENTO AUTOSTRADALE
PIANO PARTICELLARE DI ESPROPRIO
PROGETTO ESECUTIVO
TRATTA A
OPERE PROPEDEUTICHE
COMPLESSO INTERMODALE
E OPERE AD ESSO CONNESSE

COMPLESSO INTERMODALE
IDENTIFICAZIONE ELABORATO
D
CODICE PROGETTO: DALMINE–COMO–VARESE "PEDEMONTANA LOMBARDA"
PROGETTO: TRATTA A
LIVELLO PROGETTO: PROGETTO ESECUTIVO
CODICE ELABORATO: D ES.00+431 000PL 005A
SCALA: 1:2000
Feb. 2009
PROGETTISTA: Dott. Ing. Massimo Rasceata
ORDINE DEGLI INGEGNERI DI MILANO N. 19500
CONSORZIO ITALIANO PER LE INFRASTRUTTURE LOMBARDE
RESPONSABILE DELL'INTEGRAZIONE TRA LE PRESTAZIONI SPECIALISTICHE
RESPONSABILE DELLA PROGETTAZIONE
Dott. Ing. Elena Maria Rapetta
Dott. Ing. Fabio Lenzi
Dott. Ing. Giuseppe Cerasa
Dott. Ing. Elena Maria Rapetta
Dott. Ing. Elena Maria Rapetta
Dott. Ing. Fabio Lenzi
Dott. Ing. Giuseppe Cerasa