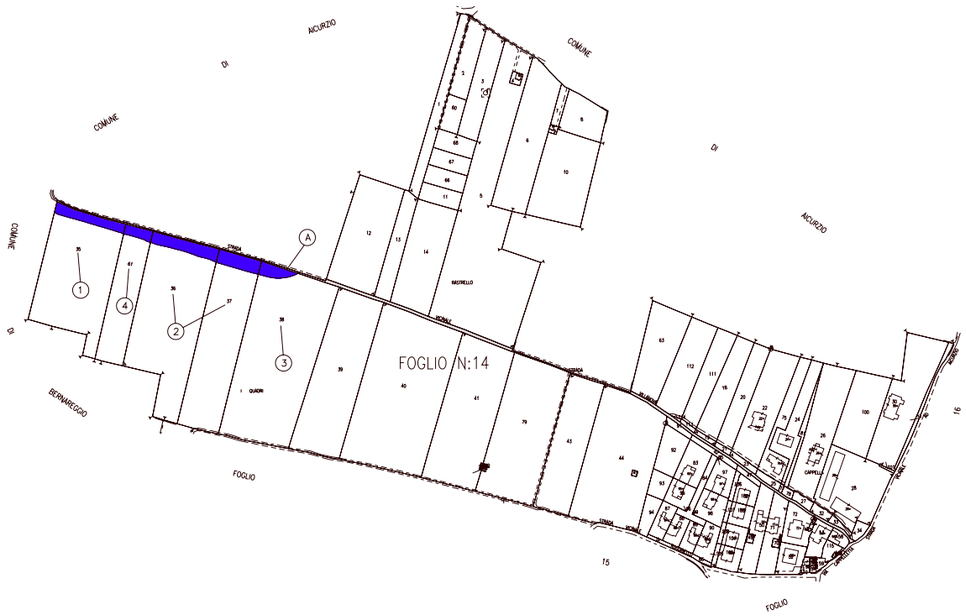

PROVINCIA DI MILANO
COMUNE DI SULBIATE
SCALA DI 1:2000

SIMBOLOGIA DI PIANO PARTICELLARE

GRUPPO	COLORE	DESCRIZIONE
ESISTENTE		STRADE PUBBLICHE
		FERROVIE
		CORSI D'ACQUA
ESPROPRI		OPERA CONNESSA TRMI12
		SUPERFICI DA ESPROPRIARE PER DEVIAZIONE DI CORSI D'ACQUA E PER RISOLUZIONE DI INTERFERENZE
		SUPERFICI DA ESPROPRIARE PER OPERE DI MITIGAZIONE E PER OPERE DI RIQUALIFICAZIONE
ALTRI TITOLI		FABBRICATI DA DEMOLIRE
		SUPERFICI DA ASSERVIRE
		SUPERFICI DA ASSERVIRE PER RISOLUZIONE INTERFERENZE
		SUPERFICI DA OCCUPARE TEMPORANEAMENTE (Art. 49 D.P.R. n° 327/2001)

SIMBOLOGIA CATASTALE

Particella catastale	Viabilità interpoderale	Strada pubblica	Acqua pubblica	Fossi e/o ríe
Confine di Comune		Confine di Foglio catastale		

QUADRO DI UNIONE DEI FOGLI CATASTALI

QUADRO DI UNIONE DELL'OPERA CONNESSA TRMI12

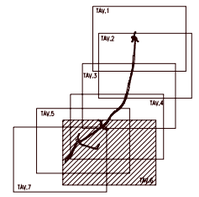

QUADRO DI UNIONE GENERALE

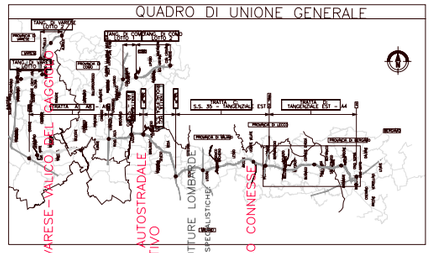

DALMINE - COMO - VARESE - VALICO DEL GAGGIOLO

PIANO PARCHEGGI COLLEGAMENTO AUTOSTRADALE OPERA CONNESSA ALLA TRMI12
PROGETTO STRADALE
PROGETTO ESECUTIVO

CONSORZIO ITALIANO PER LE INFRASTRUTTURE LOMBARDE
(RESPONSABILE DELL'INTEGRAZIONE TRA LE PRESTAZIONI SPECIALISTICHE)

Dott. Ing. Massimo Racosta

E OPERE AD ESSO CONNESSE

VERIFICAZIONE ELABORATO

CODICE PROGETTO	ES 00 H 00	00 PL	006 A
DATA	Feb. 2009		
SCALA	1:2000		
DATA	Feb. 2009	EMISSIONE	A
REVISIONE			

Dott. Ing. Elena Maria Magistrelli Dott. Ing. Elena Maria Repetto

Il presente documento non potrà essere copiato, riprodotto o altrimenti pubblicato in tutto o in parte senza il consenso scritto di Autostrade.
This document may not be copied, reproduced or published either in part or entirely without the written permission of Autostrade Piemontesi.