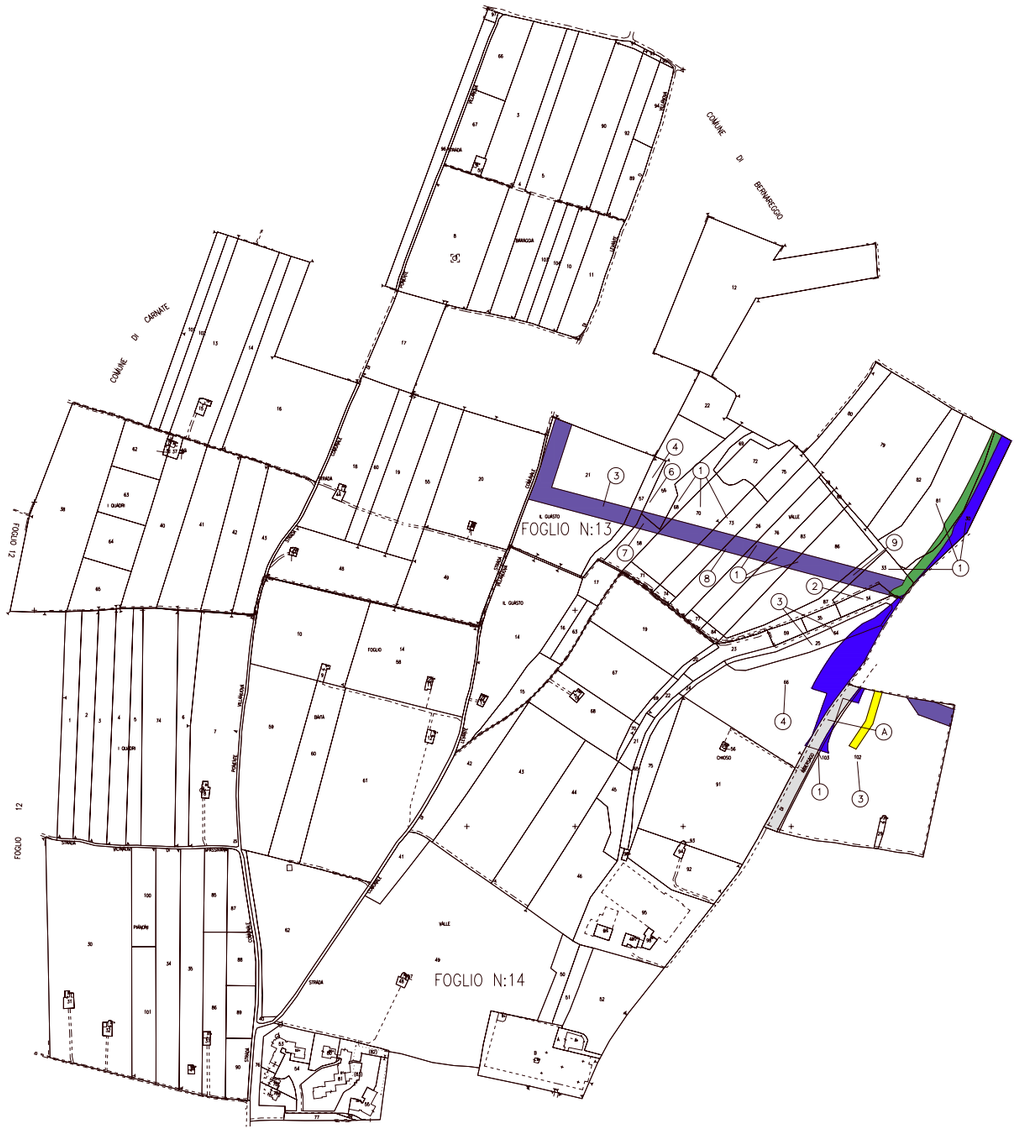

PROVINCIA DI MILANO
COMUNE DI VIMERCATE
SCALA DI 1:2000

SIMBOLOGIA DI PIANO PARTICELLARE

GRUPPO	COLORE	DESCRIZIONE
ESISTENTE		STRADE PUBBLICHE
		FERROVIE
		CORSI D'ACQUA
ESPROPRI		OPERA CONNESSA TRMI12
		SUPERFICI DA ESPROPRIARE PER DEVIAZIONE DI CORSI D'ACQUA E PER RISOLUZIONE DI INTERFERENZE
		SUPERFICI DA ESPROPRIARE PER OPERE DI MITIGAZIONE E PER OPERE DI RIQUALIFICAZIONE
ALTRI TITOLI		FABBRICATI DA DEMOLIRE
		SUPERFICI DA ASSERVIRE
		SUPERFICI DA ASSERVIRE PER RISOLUZIONE INTERFERENZE
		SUPERFICI DA OCCUPARE TEMPORANEAMENTE (Art. 49 D.P.R. n° 327/2001)

SIMBOLOGIA CATASTALE

Particella catastale	Viabilità interpoderale	Strada pubblica	Acqua pubblica	Fossi e/o ciglio

Confine di Comune — Confine di Foglio catastale

QUADRO DI UNIONE DEI FOGLI CATASTALI

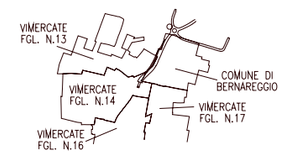

QUADRO DI UNIONE DELL'OPERA CONNESSA TR

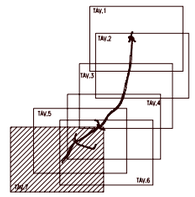

QUADRO DI UNIONE GENERALE

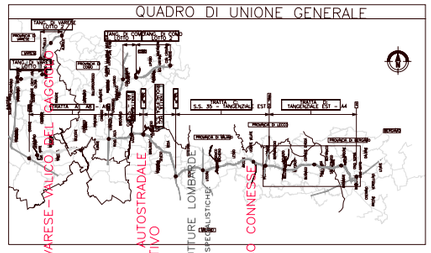

DALMINE – COMO – VARESE – VALICO DEL GAGGIO
PIANO PARTICOLAREGGIATO DEL COLLEGAMENTO AUTOSTRADALE
PROGETTO STRADALE DEFINITIVO
OPERE CONNESSE
TRATTA A NORD DI MILANO
CONSORZIO ITALIANO PER LE INFRASTRUTTURE LOMBARDE
RESPONSABILE DELL'INTEGRAZIONE TRA LE PRESTAZIONI SPECIALISTICHE
Dott. Ing. Massimo Racciato
IDENTIFICAZIONE ELABORATO
D
E OPERE AD ESSE CONNESSE
DOCUMENTO
DI ES 00 401 000PL 007A
SCALA
Feb. 2009
1:2000
TITOLO
PROVINCIA DI MILANO
COMUNE DI VIMERCATE
SCALA DI 1:2000
VOL. PROGETTUALE
NOME
DATA
NOME DI CONTROLLO
DATA
TIPO ELABORATO
PROGRESSIVA
REVISIONE ESECUTIVA
COORDINAMENTO PROGETTUALE
Feb. 2009
EMISSIONE
A
Direttore Tecnico
Geotecnico Tecnico
Idraulico Tecnico
Strutture Tecnico
Dott. Ing. Stefano Lunardi
Dott. Ing. Giovanni Dematteis
Dott. Ing. Giuseppe Dematteis
GRUPPO DI PROGETTAZIONE
Dott. Ing. Elena Maria Repetto
Dott. Ing. Elena Maria Repetto
Dott. Ing. Elena Maria Repetto