
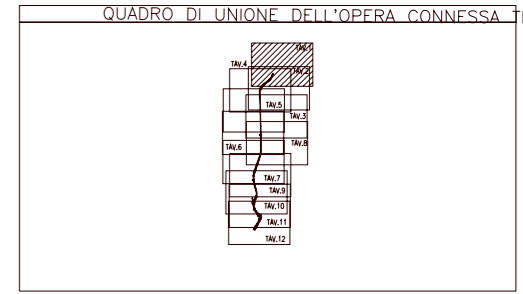
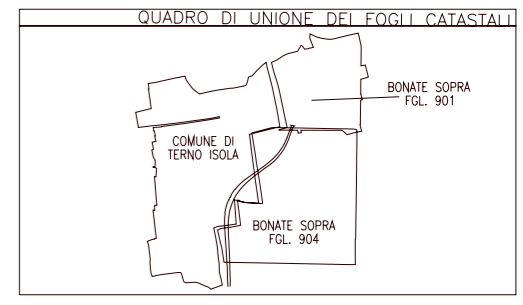


SIMBOLOGIA DI PIANO PARTICELLARE

GRUPPO	COLORE	DESCRIZIONE
ESISTENTE	[Grey box]	STRADE PUBBLICHE
	[Light grey box]	FERROVIE
	[Light blue box]	CORSI D'ACQUA
ESPROPRI	[Blue box]	OPERA CONNESSA TRBO03
	[Pink box]	SUPERFICI DA ESPROPRIARE PER DEVIATIONE DI CORSI D'ACQUA E PER RISOLUZIONE DI INTERFERENZE
	[Green box]	SUPERFICI DA ESPROPRIARE PER OPERE DI MITIGAZIONE E PER OPERE DI RIQUALIFICAZIONE
ALTRI TITOLI	[Hatched box]	FABBRICATI DA DEMOLIRE
	[Brown box]	SUPERFICI DA ASSERVIRE
	[Dark blue box]	SUPERFICI DA ASSERVIRE PER RISOLUZIONE INTERFERENZE
	[Yellow box]	SUPERFICI DA OCCUPARE TEMPORANEAMENTE (Art. 49 D.P.R. n° 327/2001)

SIMBOLOGIA CATASTALE

Simbolo	Descrizione
[Icon]	Particella catastale
[Icon]	Viabilità espropriata
[Icon]	Strada pubblica
[Icon]	Acqua pubblica
[Icon]	Fogli n°
[Icon]	Confine di Comune
[Icon]	Confine di Foglio catastale



**PROVINCIA DI BERGAMO
COMUNE DI BONATE DI SOPRA
SCALA DI 1:2000**

Dott. Massimo Recco
INGEGNERIA PROGETTUALE

E OPERE AD ESSO CONNESSE

COLLEGAMENTO AUTOSTRADALE
PIANO PARALLELO ALLA STRADA PROVINCIALE
PROGETTO STRADALE
CO-FINANZIAMENTO ITALIANO PER LE INFRASTRUTTURE LOMBARDE
COMUNICAZIONE RESPONSABILE DELL'INTEGRAZIONE TRA LE PRESTAZIONI SEGNALISTICHE

DALMINE-COMO-VARESE-VALLIO DEL TEVERE

RENTIFICAZIONE ELABORATO

D.P.L. 001A del 2008

Emissione